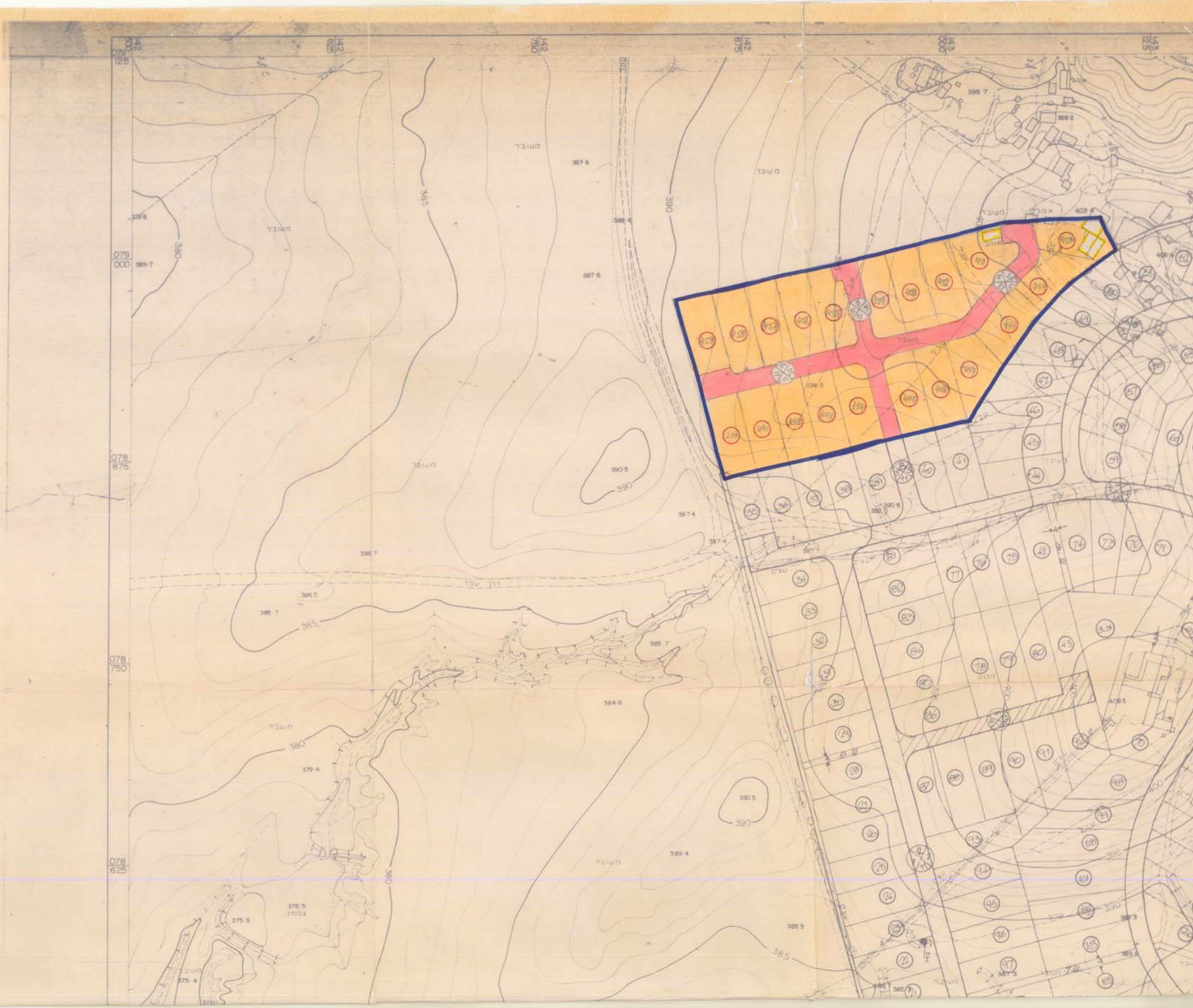
142/500
142/625
142/750
142/875
143/000
143/125
079/125
079/000
078/875
078/750
078/625
מעובד
דרך עפר
365
380
385
390
400
387.8
387.6
388.4
389.7
379.8
390.5
387.4
386.7
386.5
385.7
384.6
379.4
389.4
376.5
375.9
385.5
395.7
398.2
408.5
צחיח

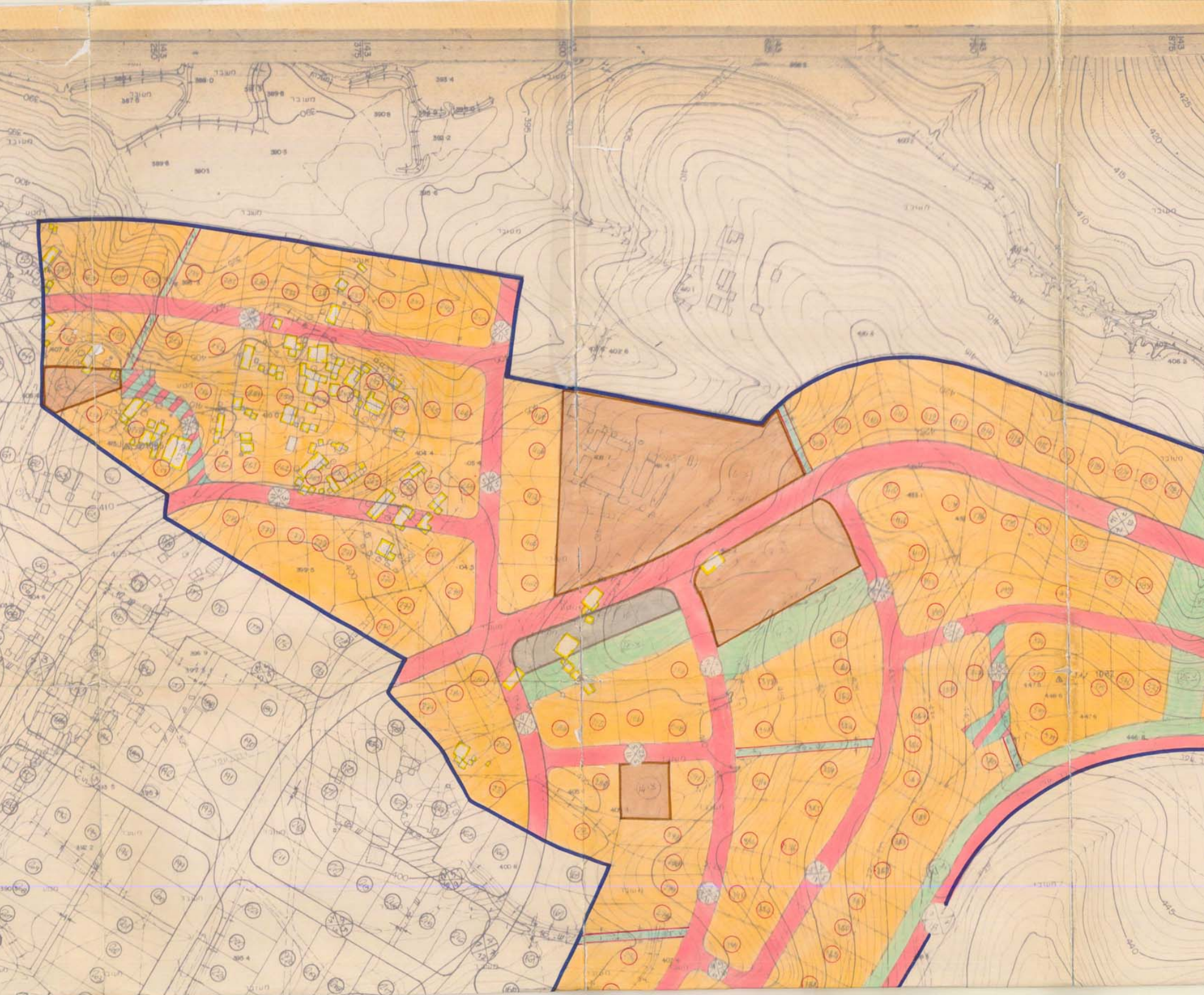
143 250
143 375
143 500
143 750
143 875
390
395
400
405
410
415
420
425
410

419/115

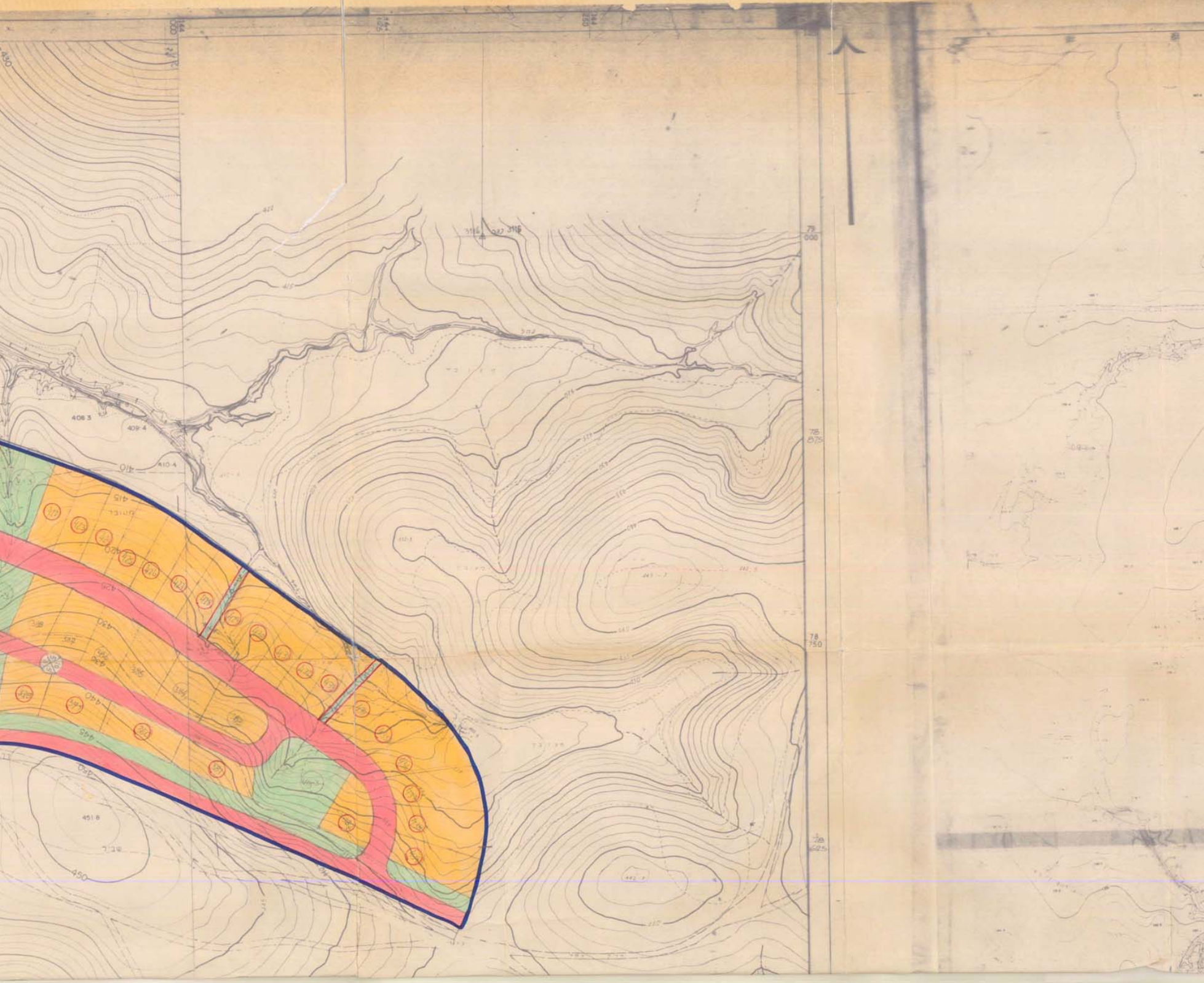
144 000
144 125
144 250
430
79 000
78 875
78 750
78 625
406.3
409.4
410.4
410
415
420
430
440
445
450
451.8

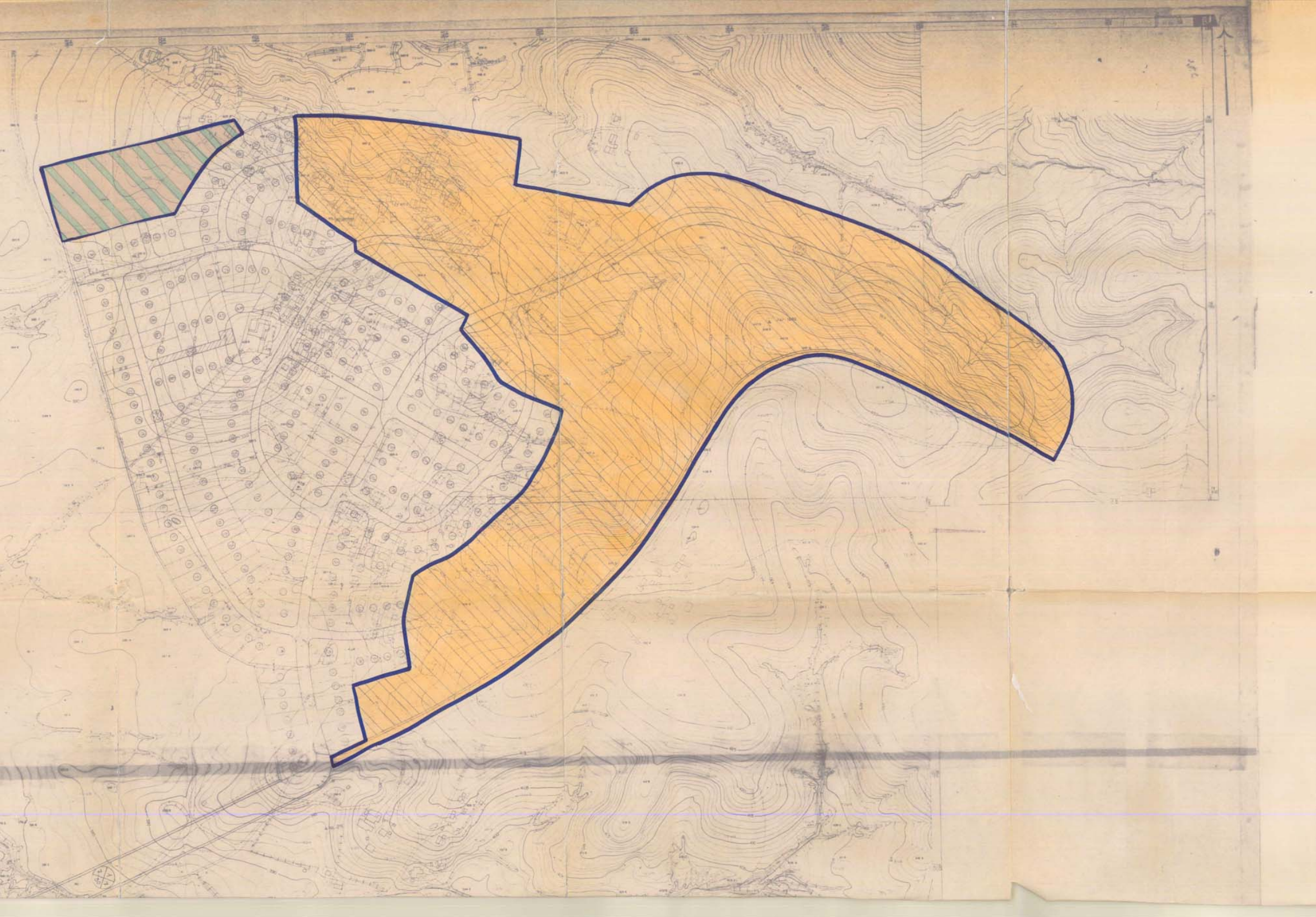

[illegible] של [illegible]

# מרחב תכנון
# מקומי שמעונים.
# תכנית מפורטת
# מס' 7/03/240/4
# שינוי
# לתכנית מפורטת
# מס' 7/03/240/1
# חורה
# שכונה מס' 1

הועדה המחוזית לת[illegible]
נתקבל בתאריך 1.91

מחוז: הדרום
נפה: באר שבע
גוש: 100012: חלקות: 1, 2.
100013: 1, 5.
היוזמים: הועדה המקומית לתכנון ולבניה "שמעונים"
משרד הבינוי והשיכון
המתכנן: פ. דהנל-אדריכל ומתכנן ערים
בעל הקרקע: מנהל מקרקעי ישראל.
שטח התכנית: כ- 330.450 דונאם
קנה מידה: 1:1250
סה"כ מגרשים למגורים: 229
תאריך:

משרד הפנים מחוז דרום
חוק התכנון והבניה תשכ"ה–1965
אישור תכנית מס. 7/03/240/4
הועדה המחוזית לתכנון ולבניה החליטה
ביום [illegible] לאשר את התכנית
יו"ר הועדה המחוזית
מתכנן המחוז

הודעה על אישור תכנית מס. 7/03/240/4
פורסמה בילקוט הפרסומים מס. 4111
מיום [illegible]

משרד הפנים מחוז הדרום
חוק התכנון והבניה תשכ"ה–1965
הפקדת תכנית מס. 7/03/240/4
הועדה המחוזית לתכנון ולבניה החליטה
ביום [illegible] להפקיד את התכנית.
יו"ר הועדה המחוזית

הודעה על הפקדת תכנית מס. 7/03/240/4
פורסמה בילקוט הפרסומים מס. [illegible]
ביום [illegible]

נתקבל במשרד [illegible] 29.11.92

מקרא:
גבול התכנית
שטח לחקלאות
שטח למגורים - מגרש
אזור מגורים
שטח

| טבלת שטחית | | שלב [illegible] | שלב ב |
|---|---|---|---|
| דונם | % | מס' מגרש [illegible] | מס' מגרש |
| | | | |
| 22 | 67.31 | | 230-459 |
| | 5.89 | | [illegible] |
| | 7.78 | | [illegible] |