

מרחב תכנון מקומי באר שבע
תכנית מפורטת מס' 38016/03/05
שינוי לתכנית מפורטת מס' 38016/03/05
שינוי לתכנית מפורטת מס' 38016/03/05

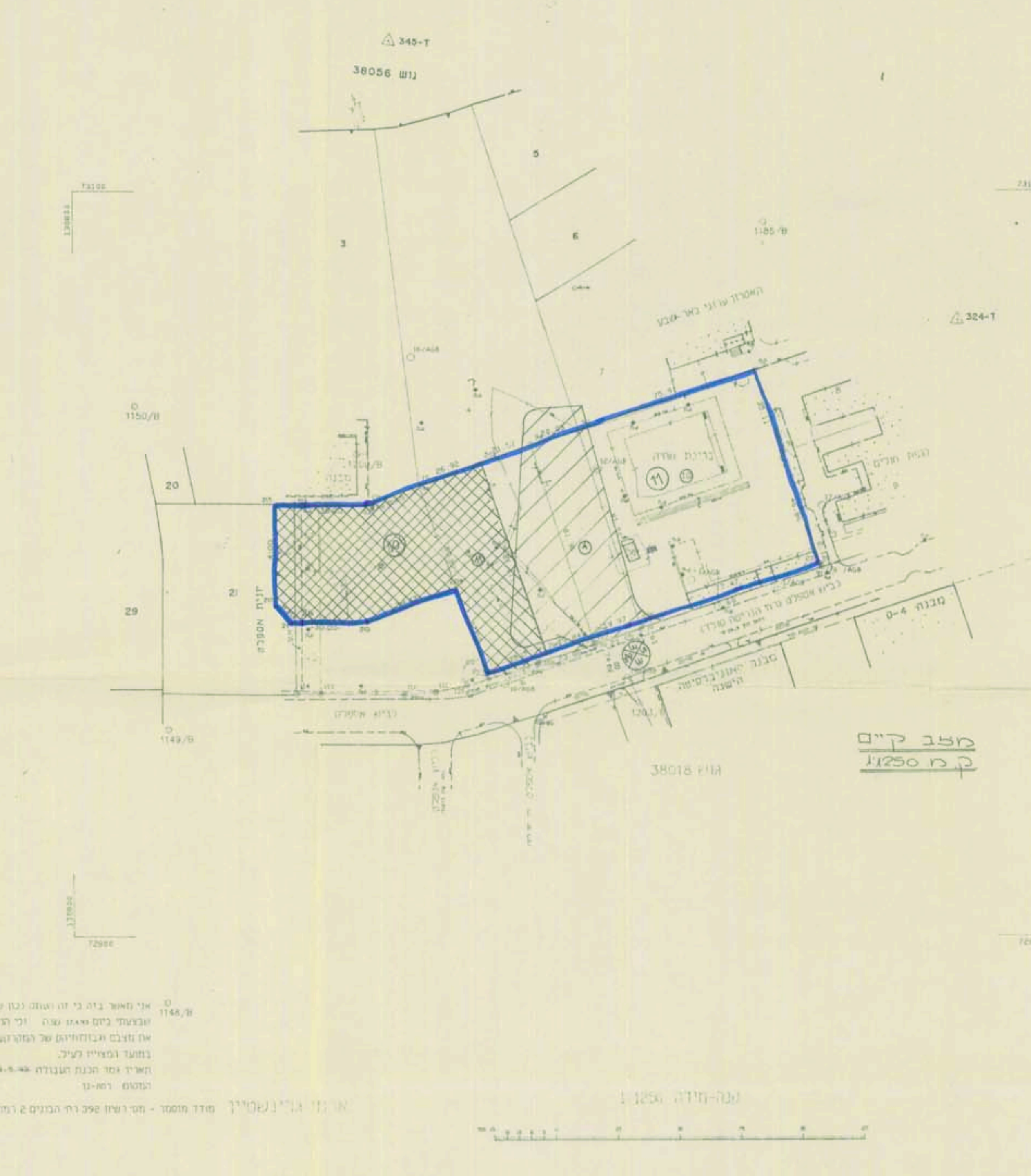
מחוז נפה עירייה משים חלוקה מרשם שטח תוכנית היחיד ישראל שטח תוכנית מטר מטרסדורף אד' ותכנון ערים בע"מ בע"מ בע"מ
תאריך 8-01-84

מחוז : הדרום
נפה : באר-שבע
מקום : באר-שבע
גרש : 38016
תאריך : 21.26.12, 10.10.11

0.0 אג' 93

קואורדינטות נק' נבול מרשם א'			
נק' ז	Y	X	Z
204	100 965.93	71 990.38	2.5
94	100 966.26	71 997.62	104
93	101 005.40	73 003.51	105
78	101 077.26	73 007.97	106
201	101 103.25	72 950.24	5
206	101 029.75	72 925.73	203
205	101 010.61	72 919.42	207
203	100 991.99	72 913.14	209
			210
			211
			212

קואורדינטות נק' נבול מרשם א'			
נק' ז	Y	X	Z
215	102 101.83	72 973.97	215
104	100 889.92	72 974.2	105
105	100 889.92	72 973.67	5
106	100 820.10	72 973.71	204
5	100 960.97	72 961.35	203
109	100 931.99	72 913.14	207
110	101 000.11	72 905.18	209
210	100 905.58	72 939.90	210
210	100 918.78	72 925.72	211
211	100 886.78	72 925.92	212
212	100 881.83	72 932.97	212



המשך חלוקה			
המס' הקרקע	שטח נטו	מס' תוכנית	שטח כולל
2.298	2.298	1	2.298
7.112	7.112	2	7.112
4.410	4.410	3	4.410
0.284	0.284	4	0.284
0.483	0.483	5	0.483
0.771	0.771	6	0.771
0.368	0.368	7	0.368
3.719	3.719	8	3.719
4.107	4.107	9	4.107

נחלקות			
מס' תוכנית	שטח נטו	שטח כולל	תוספת
1.635	1.635	1.635	0
1.635	1.635	1.635	0
9.636	9.636	9.636	0
2.127	2.127	2.127	0
0.483	0.483	0.483	0
0.284	0.284	0.284	0
3.733	3.733	3.733	0
6.276	6.276	6.276	0
0.183	0.183	0.183	0
4.453	4.453	4.453	0

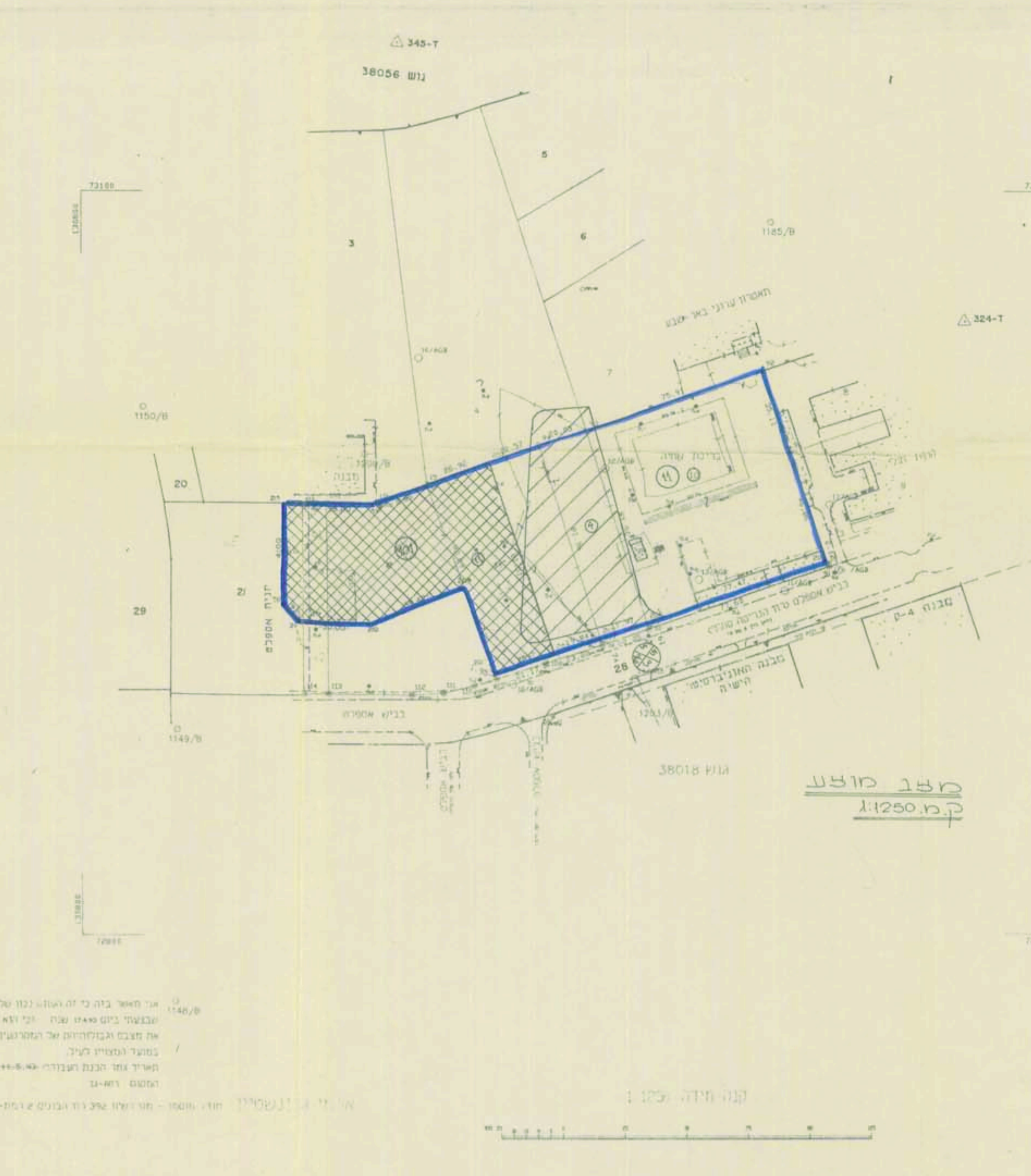
גודל הממוחה
גודל הדשא
ארז מלאכה ונפש
קני מין
תוע' ציבורי
דוך קנימ' א' פארשיח
דוך מוצעת א' ריחבה
דוך לבטל
מס' הדוך
קני מין
חצב הדוך
מס' פורש קני
מס' תלמי קנימ' לבטל

קעה מוקומית לתכנון ולבנין
באר שבע
38016/03/05
התוכנית ליישום תוכנית מפורטת לתכנון ולבנין
עיר באר שבע
מס' תוכנית 38016/03/05
מס' גרש 38016/03/05

חוק המרחב
האד"כ

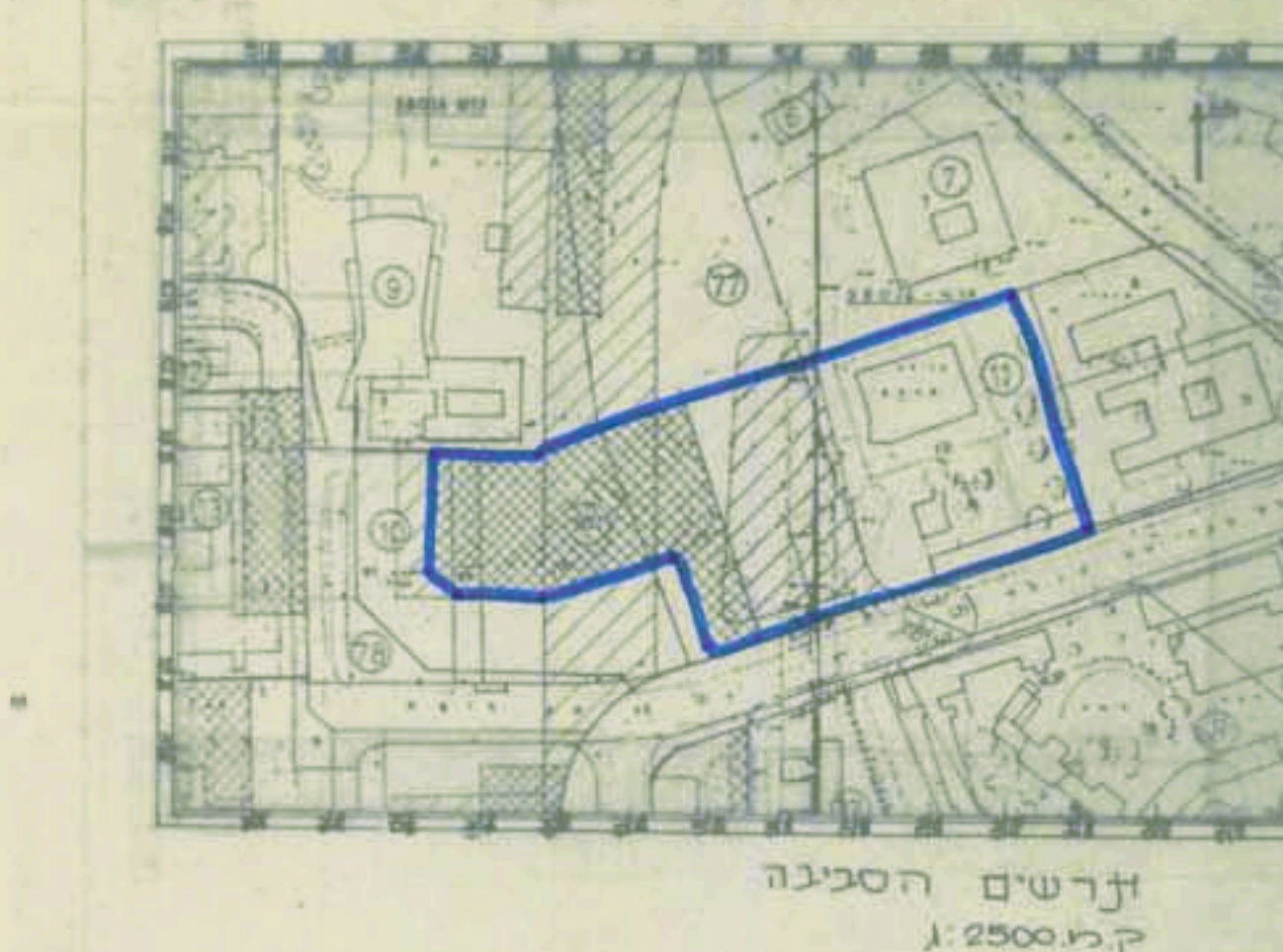
קטע בתכנית מפורטת מס' 38016/03/05
ק.כ. 2500

1. הנבולות ושטחי הניקוז הלקוחים מרשם גרש 38016/03/05
2. הנבולות שייכים מלאכותיים ומס' בניה 38016/03/05



המשך חלוקה			
המס' הקרקע	שטח נטו	מס' תוכנית	שטח כולל
2.298	2.298	1	2.298
7.112	7.112	2	7.112
4.410	4.410	3	4.410
0.284	0.284	4	0.284
0.483	0.483	5	0.483
0.771	0.771	6	0.771
0.368	0.368	7	0.368
3.719	3.719	8	3.719
4.107	4.107	9	4.107

נחלקות			
מס' תוכנית	שטח נטו	שטח כולל	תוספת
1.635	1.635	1.635	0
1.635	1.635	1.635	0
9.636	9.636	9.636	0
2.127	2.127	2.127	0
0.483	0.483	0.483	0
0.284	0.284	0.284	0
3.733	3.733	3.733	0
6.276	6.276	6.276	0
0.183	0.183	0.183	0
4.453	4.453	4.453	0



1. הנבולות ושטחי הניקוז הלקוחים מרשם גרש 38016/03/05
2. הנבולות שייכים מלאכותיים ומס' בניה 38016/03/05

לשד' התכנון מקומי
מס' תוכנית 38016/03/05
אישור התכנית מס' 38016/03/05
התוכנית ליישום תוכנית מפורטת לתכנון ולבנין
עיר באר שבע
מס' תוכנית 38016/03/05
מס' גרש 38016/03/05