141

9.686



תכנית העמדה 1:100

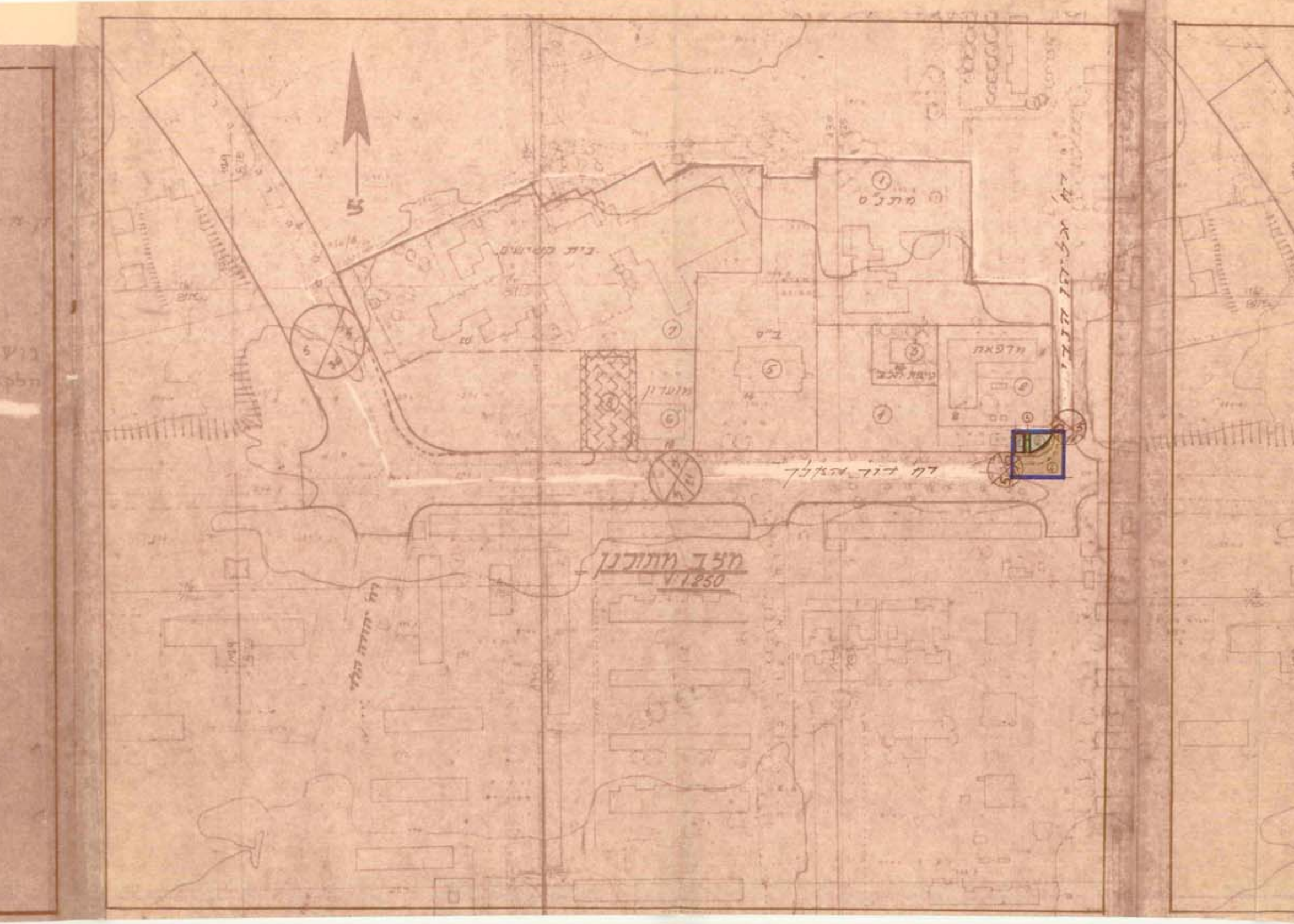
בית קשישים
מתנ"ס
ב"ס
מועדון
מרפאה
גינת ילדים
רח' אליהו הנביא
דרך דוד המלך
רח' יהודה הלוי
מצב מתוכנן
1:1250

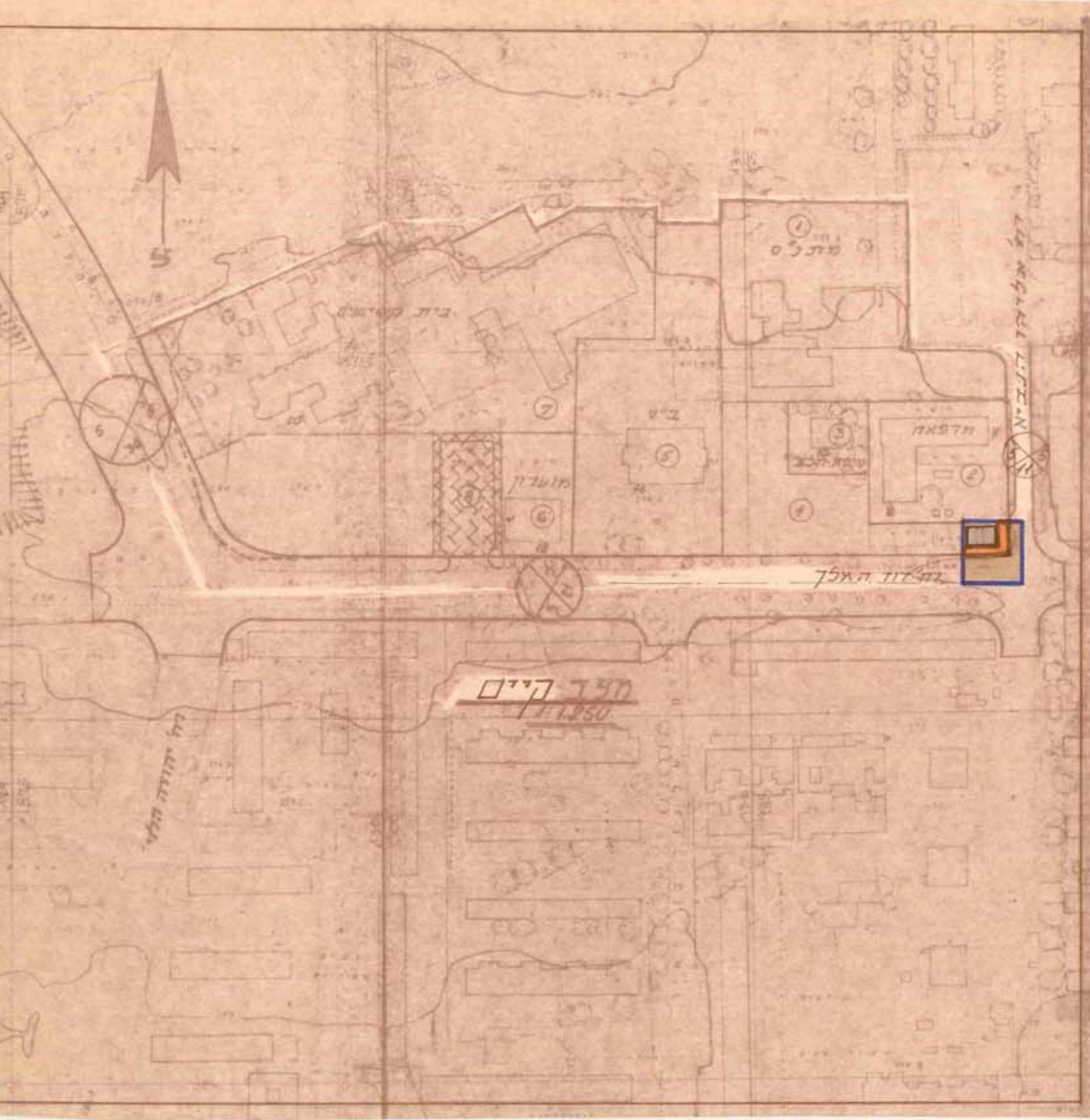
מצב קיים
1:1250
רח' דוד המלך
רח' יהודה הלוי
מתנ"ס
בי"ס
מרפאה
מועדון
1
2
3
4
5
6
7
8

תרשים הסביבה
1:5000
06
04
05

מרחב תכנון מקומי
באר - שבע

3.12.85

ת.מ.

תיקון מס'

מחוז	הדרום
נפה	באר שבע
מקום	שכ' ד
גושים	38079
חלקות	19 (חלק)
שטח התוכנית	374,00 מ²
היוזם	אדרי דוד ת.ז. 6337371 (רח' אלעזר בן-יאיר 29/207 שכ' ד')
המתכנן	משרד מהנדס עיר
בעל הקרקע	מנהל מקרקעי ישראל
🟧	שטח ציבורי פיתוח
▨	שטח מסחרי
🟫	דרכים
🟩	ש.פ.
▬	גבול התכנית

ועדה מקומית לתכנון ולבניה
באר-שבע
תכנית מס' 10/131/03/5
הועברה לועדה המחוזית לתכנון ולבניה
עם המלצה [illegible]
בישיבתה מס' 48/179
ביום 29.5.85

מס'	יעוד המגרש	גודל המגרש	הערות:
1	אזור מסחרי	32,00 מ²	
2		53,00 מ²	
3	ש.פ.	11,00 מ²	
4	דרכים	274,00 מ²	
		374,00 מ²	

סה"כ 55' מדידה ארצית

חתימת היוזם

חתימת המתכנן

חתימת בעל הקרקע

חתימת הועדה המקומית

חתימת הועדה המחוזית

עיריית באר שבע

ת.מ. ...... תיקון מס'
שינוי יעוד משטח ציבורי פיתוח 1:1250
לשטח מסחרי ד. ש. ש. פ 1:5000

קנ.מ

6.8.85

14 02 159