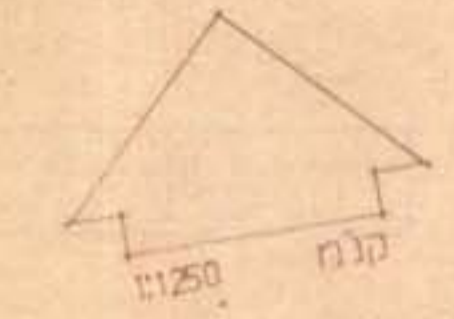
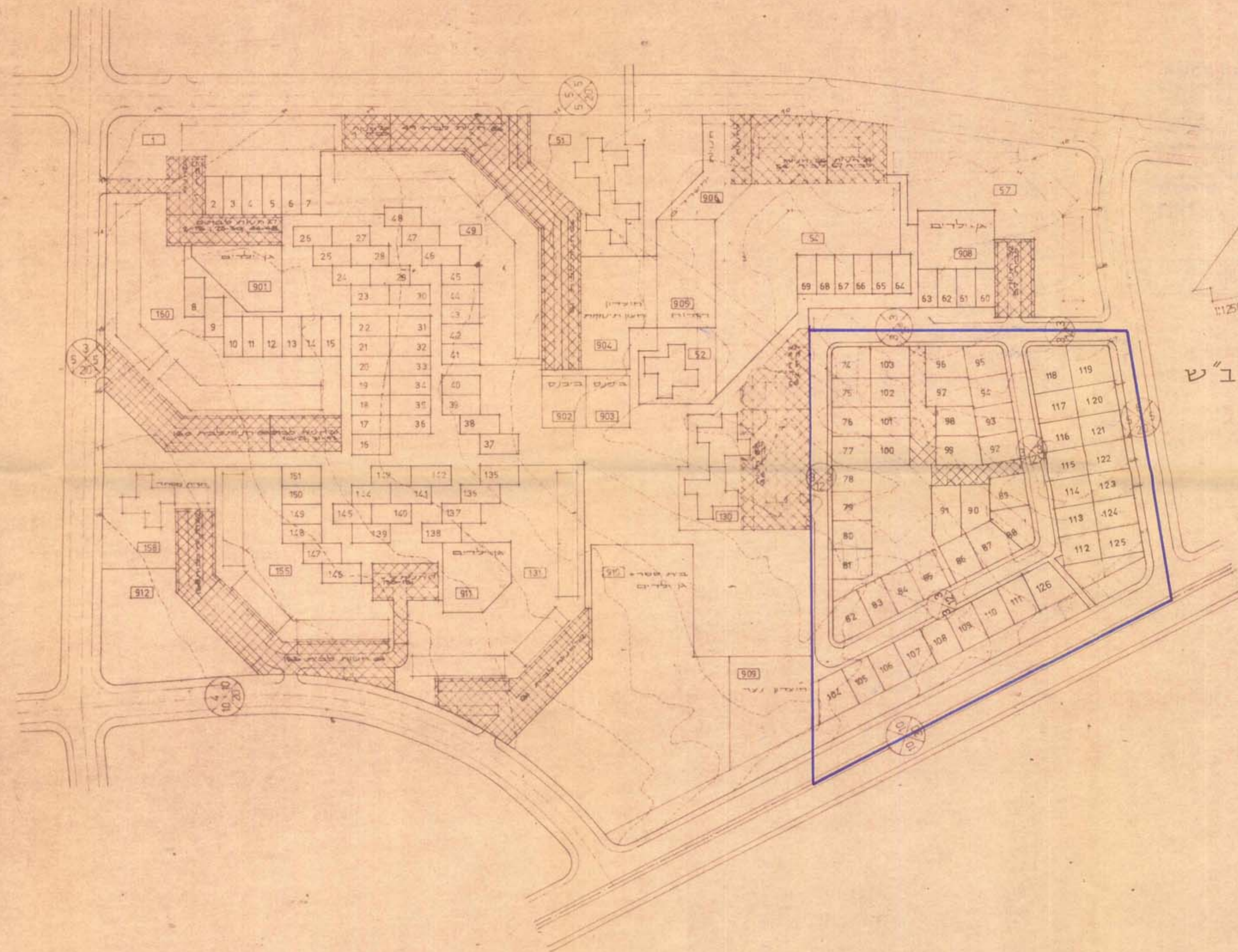


מרחב תכנון מקומי באר שבע  
תכנית בנין ערים מפורטת מס  
פרוט לתב"ע 115/03/5

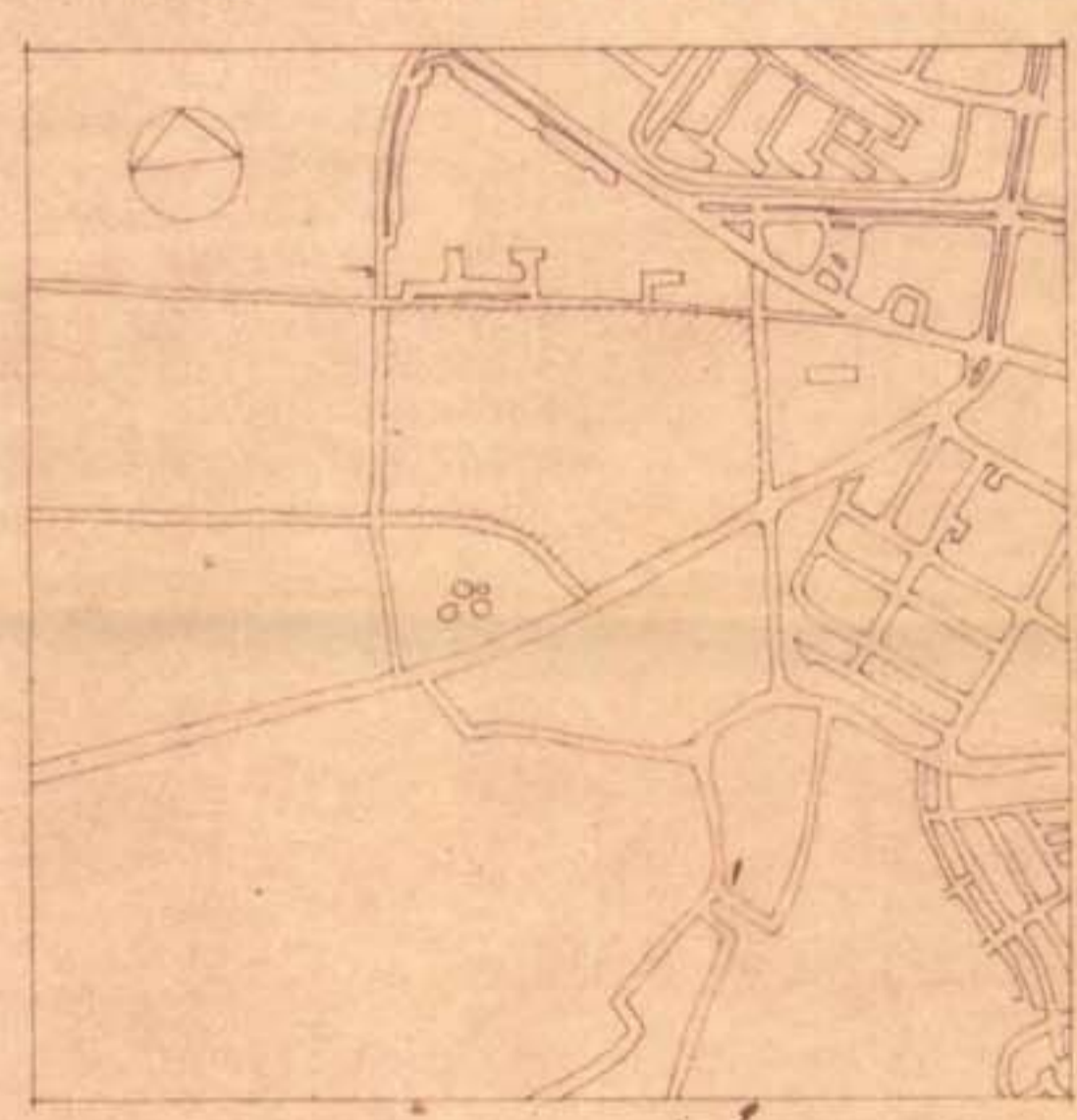


מחוז: הדרום  
נפה: באר שבע  
עיר: באר שבע  
גושים: 38060  
שטח התכנית: 32555 דונם  
בעל הקרקע: שכון ופתוח לישראל בע"מ ב"ש  
יום ומגיש התכנית: משרד השכון ב"ש-עיריית באר-שבע  
עורך התכנית: אנקשטיין רסקין אדר' - משרד מהנדס העיר ב"ש  
תאריך: 19.4.77

- מקרא:
- גבול התכנית
  - אזור מגורים מיוחד
  - אזור מגורים א' ק. אחת
  - אזור מגורים ג' ק. עמודים
  - חניה פרטית
  - שטח לבניני צבור
  - אזור מסחרי
  - חזית מסחר
  - שטח צבורי פתוח
  - מעבר צבורי
  - דרך קיימת או מאושרת
  - דרך מוצעת
  - מספר הדרך
  - קו בנין מינימלי
  - רחב הדרך

עדה טכניקה בישראל  
באר שבע  
תכנית מס 115/03/5  
חשבונית לרשות המחוקקת בענין תוכנית ערים  
מס התרצה 221  
בשיעור 0.1/32 סמ"מ 1:1250  
19.4.77

תוכנית המסבירה על-פי 1:100



טבלת אזורים ושטחים

שם האזור	השטח בדונם	% מהשטח
אזור מגורים א'	18.260	56.15
שטח צבורי פתוח	5.383	16.54
דרכים קיימות ומוצעות	8.892	27.31
סה"כ	32.555	100.00

אשורים:

עורך התכנית:

מגיש התכנית:

בעל הקרקע:

26 02 103

**משרד הפנים**  
תוק התכנון והבניה תשכ"ז - 1965  
מס' 221  
מס' 115/03/5  
מס' 221  
מס' 0.1/32  
מס' 1:1250  
19.4.77

**משרד הפנים**  
תוק התכנון והבניה תשכ"ז - 1965  
מס' 221  
מס' 115/03/5  
מס' 221  
מס' 0.1/32  
מס' 1:1250  
19.4.77

תכנית מס 115/03/5  
מס' 221  
מס' 0.1/32  
מס' 1:1250  
19.4.77