

הרשמה לצורך תכנון  
2983

מרחב תכנון מקומי עומר

שנוי מס'... תכנית מס' 101/03/14

**משרד המים**  
חוק התכנון והבניה תשכ"ה 1965  
**מחוז הדרום**  
מרחב תכנון מקומי  
תכנית מס' 101/03/14  
הגדרת המגורים/מסגרת נגד  
ביטוחת מס' 225  
כיום 22.6.52  
החלטות ועדות לעיל.  
מנכ"ל תכנון י"ר עזרה הסגנית

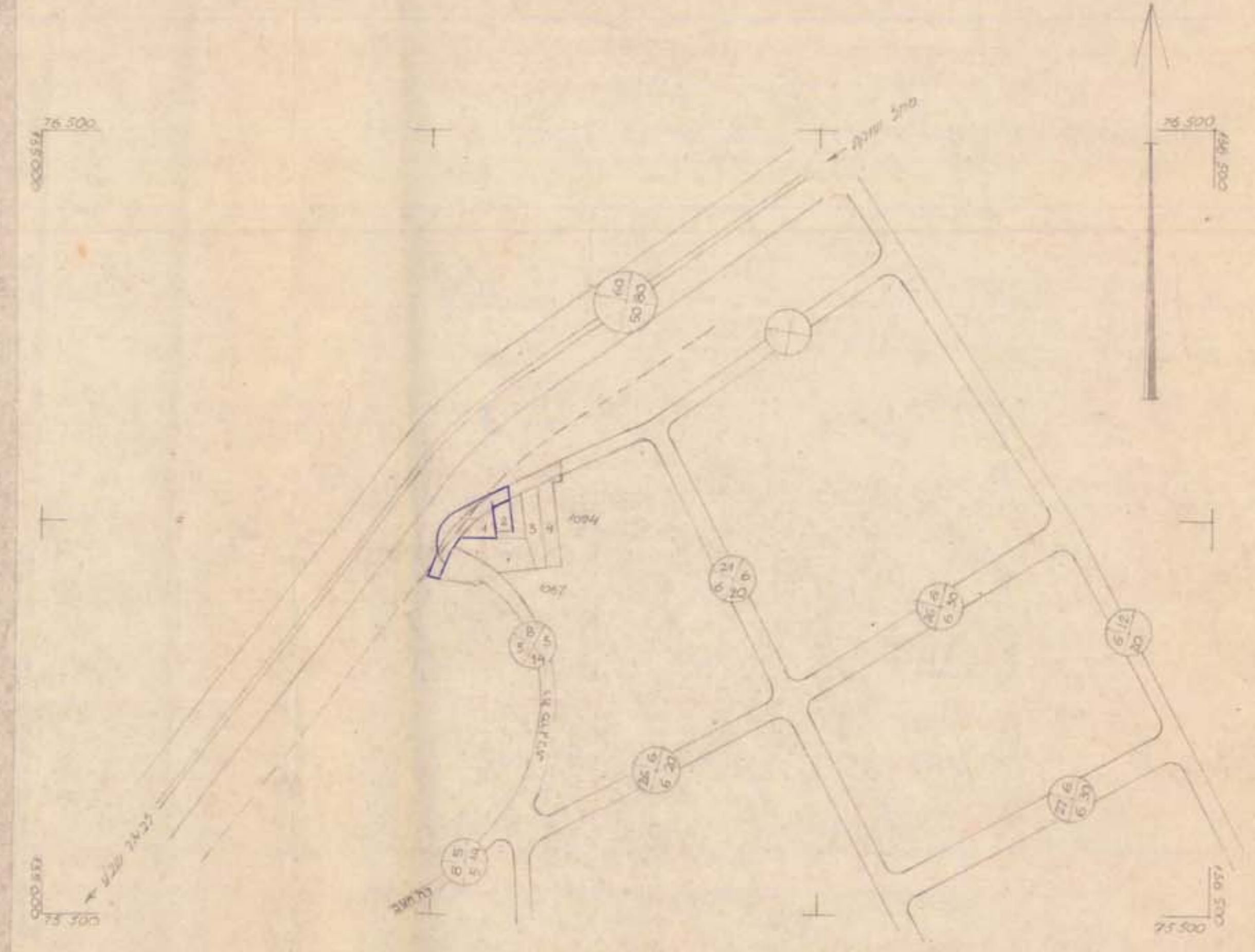
תכנית מס' 101/03/14  
הוראת לפקדה בילקוב  
הפרטים מס' 225  
28.5.52  
28.5.52

מרחב: 38558  
נפרד: 2 באר שבע  
מקום: עומר  
הישג: 38558  
חלקה: יזרחלקה  
שטח התכנית: 3,8 דונם  
היוזמים: המועצה המקומית עומר  
המחבר: המועצה המקומית עומר  
בעל הקרקע: מינהל מקרקעי ישראל  
תאריך: 1.05.1962

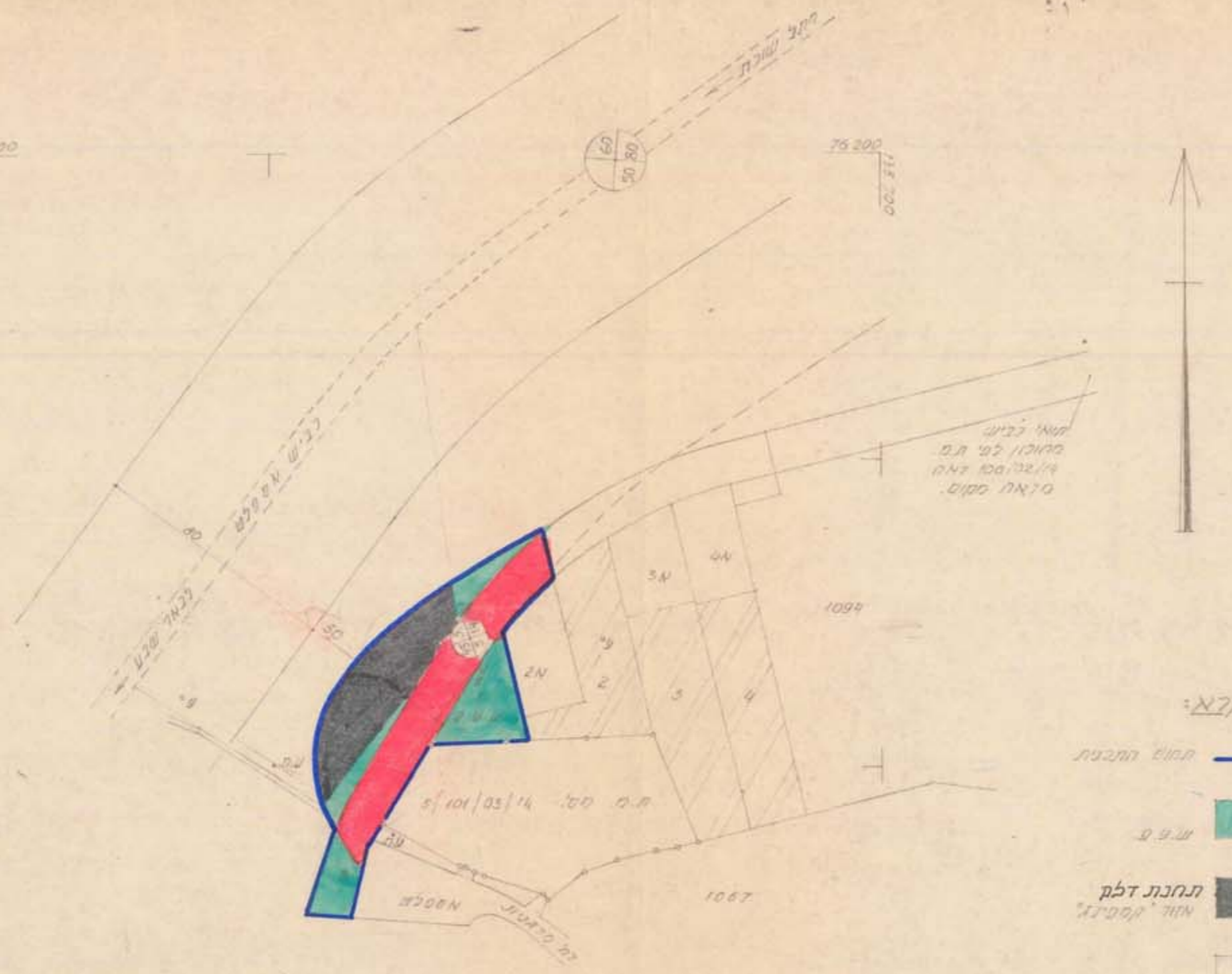
לוח נתונים מוצע

מס' חלקה	שטח החלקה	שטח המגורים	מס' דרך
1	1,8	1,8	ד77
2	2,0	2,0	ש.4.פ.
3,8	3,8	3,8	דונם

תכנית מס' 101/03/14  
הוראת לפקדה בילקוב  
הפרטים מס' 225  
28.5.52  
28.5.52

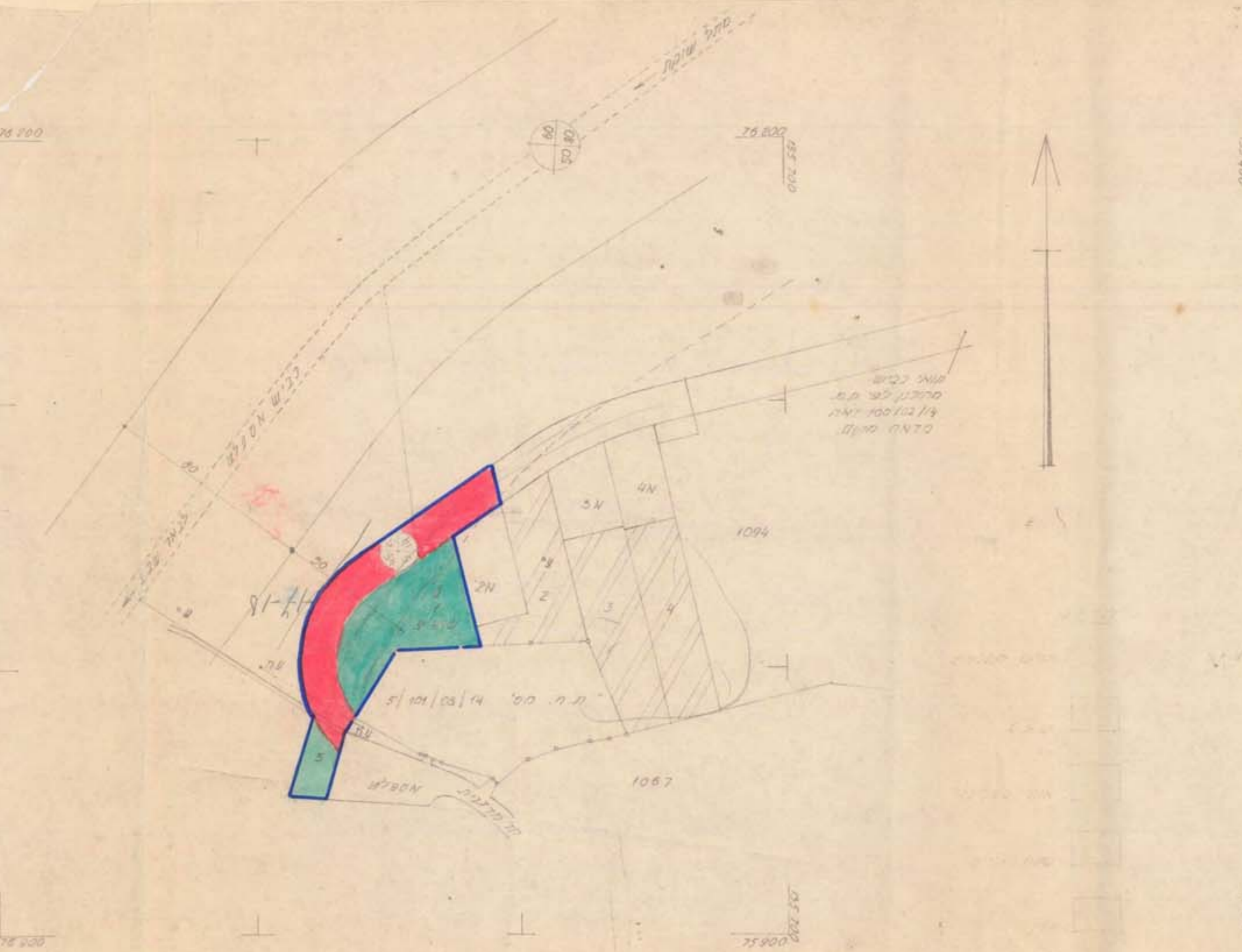


מראה מקום - ק"מ 1:5000  
(קוטב: מרחב תכנון מקומי מס' 101/03/14)



מרחב תכנון מקומי  
מחוז הדרום  
מרחב תכנון מקומי  
תכנית מס' 101/03/14  
הגדרת המגורים/מסגרת נגד  
ביטוחת מס' 225  
כיום 22.6.52  
החלטות ועדות לעיל.  
מנכ"ל תכנון י"ר עזרה הסגנית

תכנית ק"מ 1:1250



תכנית מוצעת 1:1250

משרד המים  
מחוז הדרום  
מרחב תכנון מקומי