

**מרחב תכנון מקומי עומר**

**תב"ע 110/03/14**








**תכנית אב לביוב מרכזי**

**מחוז :** הדרום  
**נפה :** באר שבע  
**מקום :** עומר  
**בעל הקרקע :** מנהל מקרקעי ישראל  
**יוזם התכנית :** תועצה מקומית עומר  
**מתכנן :** רון-שטלצר  
**שטח התכנית :** 236 דונם

אגודת המקומית לתכנון ולפיקוח  
עומר

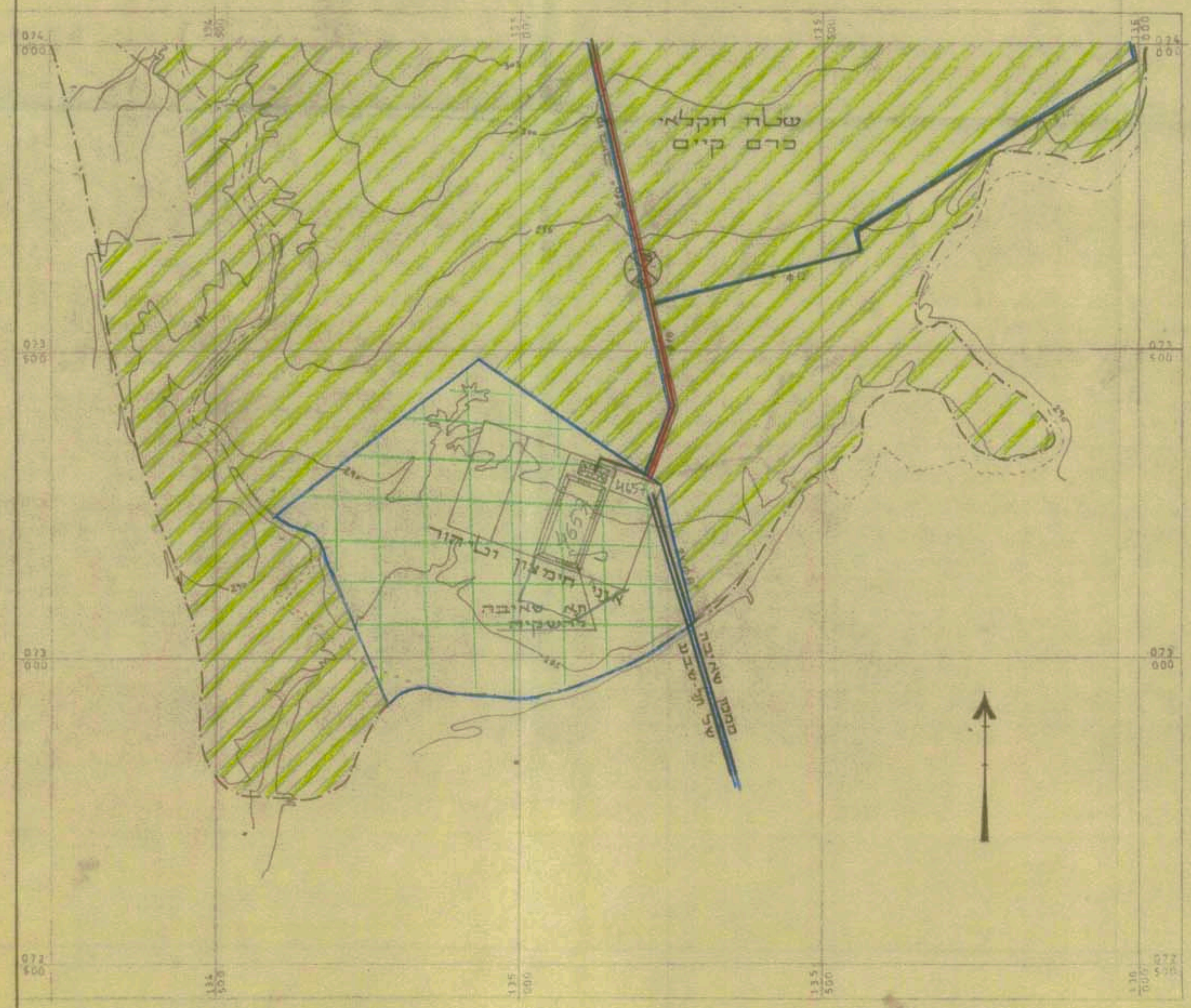
הועדה השטחית לתכנון  
מסמך בתאריך 26.6.81

**מקרא :**

-  גבול תכנית
-  אגני חימצון
-  שטח חקלאי
-  כביש מותוכנן
-  מס' כביש
-  קו בנין
-  רוחב הכביש

**משרד הפנים**  
 ת"ת 1982  
 משרד הפנים  
 ת"ת 1982  
 משרד הפנים  
 ת"ת 1982

מצב מוצע קנה 1:5000



מצב קיים קנה 1:5000

