

מרחב תכנון מקומי עומר

תכנית מס' 29/100/02/14
 שינוי לתכנית מס' 21/100/02/14

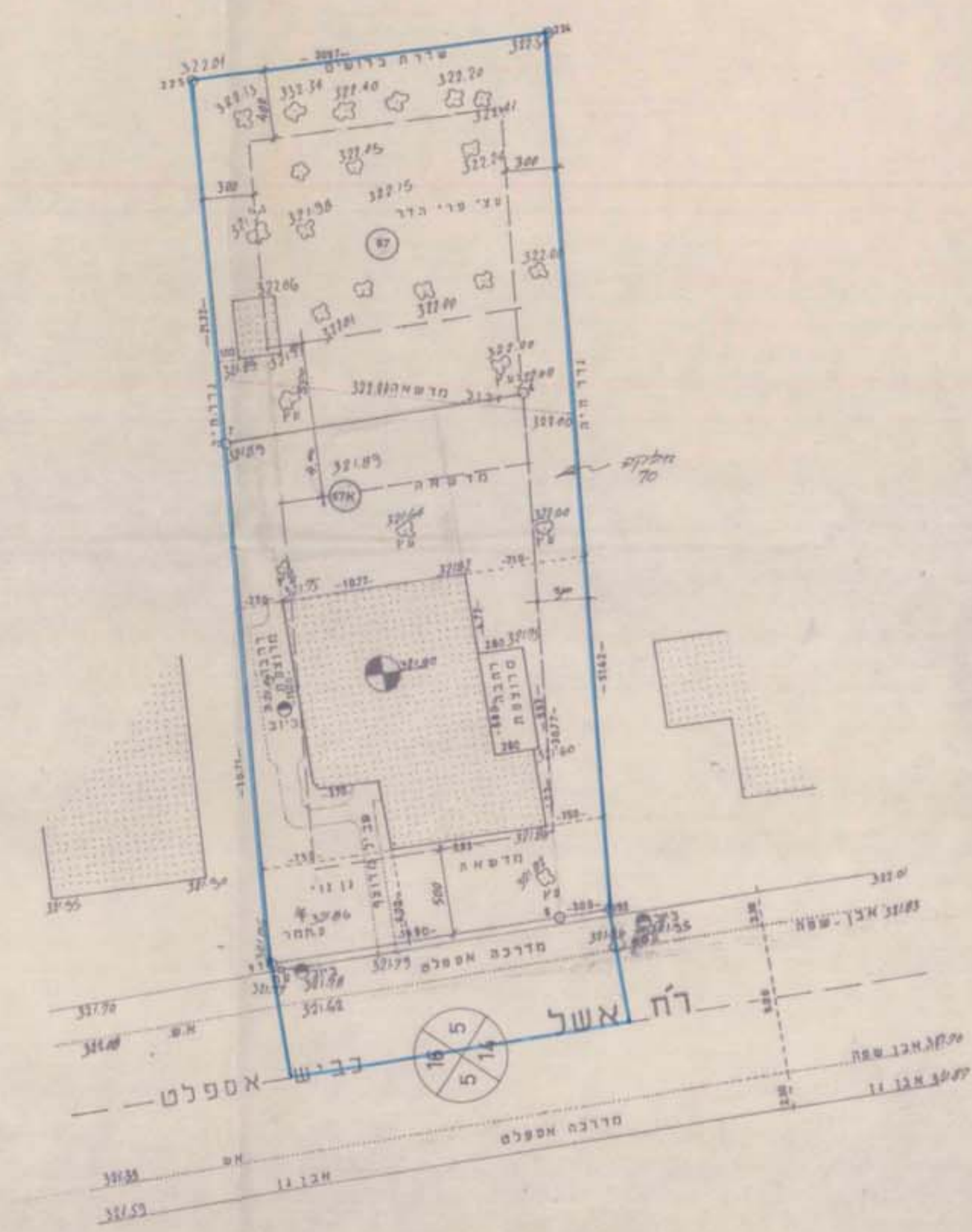

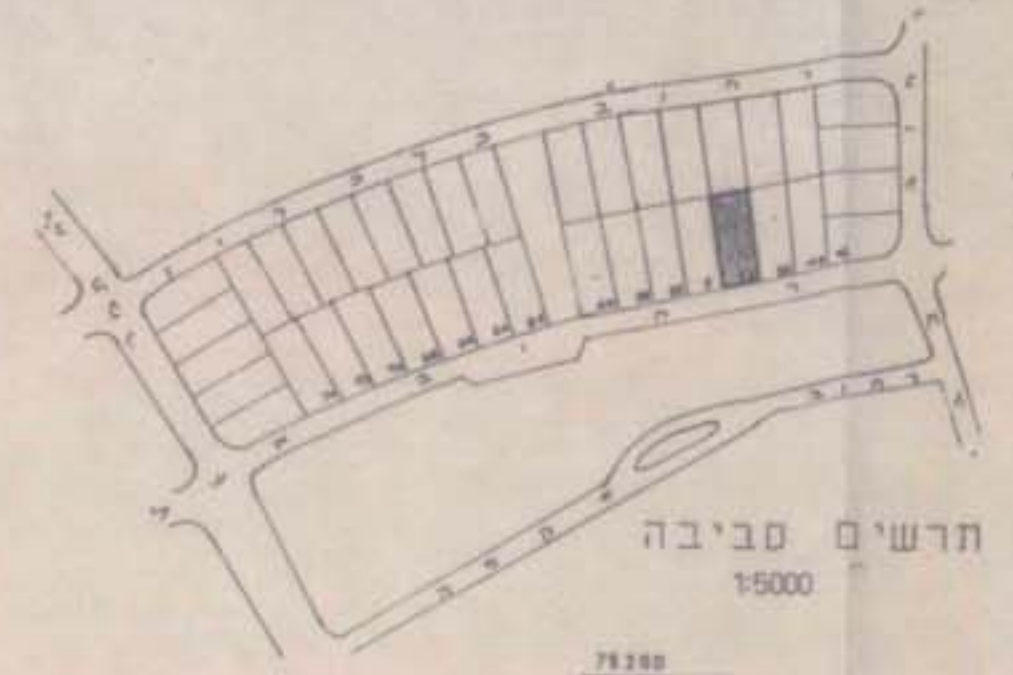
מחוז: הדרום
 נפה: באר שבע
 ישוב: עומר, רח' אשל 52
 גוש: 38572
 חלקה: 70
 שטח התכנית: 1,189 ד'
 בעל הקרקע: מנהל מקרקעי ישראל
 יזום התכנית: הוועדה המקומית עומר וגב' זיגנסון
 עורך התכנית: אדריכל מתי קונס, ב"ש
 קנה מידה: 1:250
 תאריך: 9.7.91; תיקון 2.92

מקרא:

- קו בנין
- גבול התכנית
- אזור מגורים א'
- דרך קיימת
- מספר הדרך
- קו בנין
- רוחב הדרך

חתימות
 בעל המקרקע

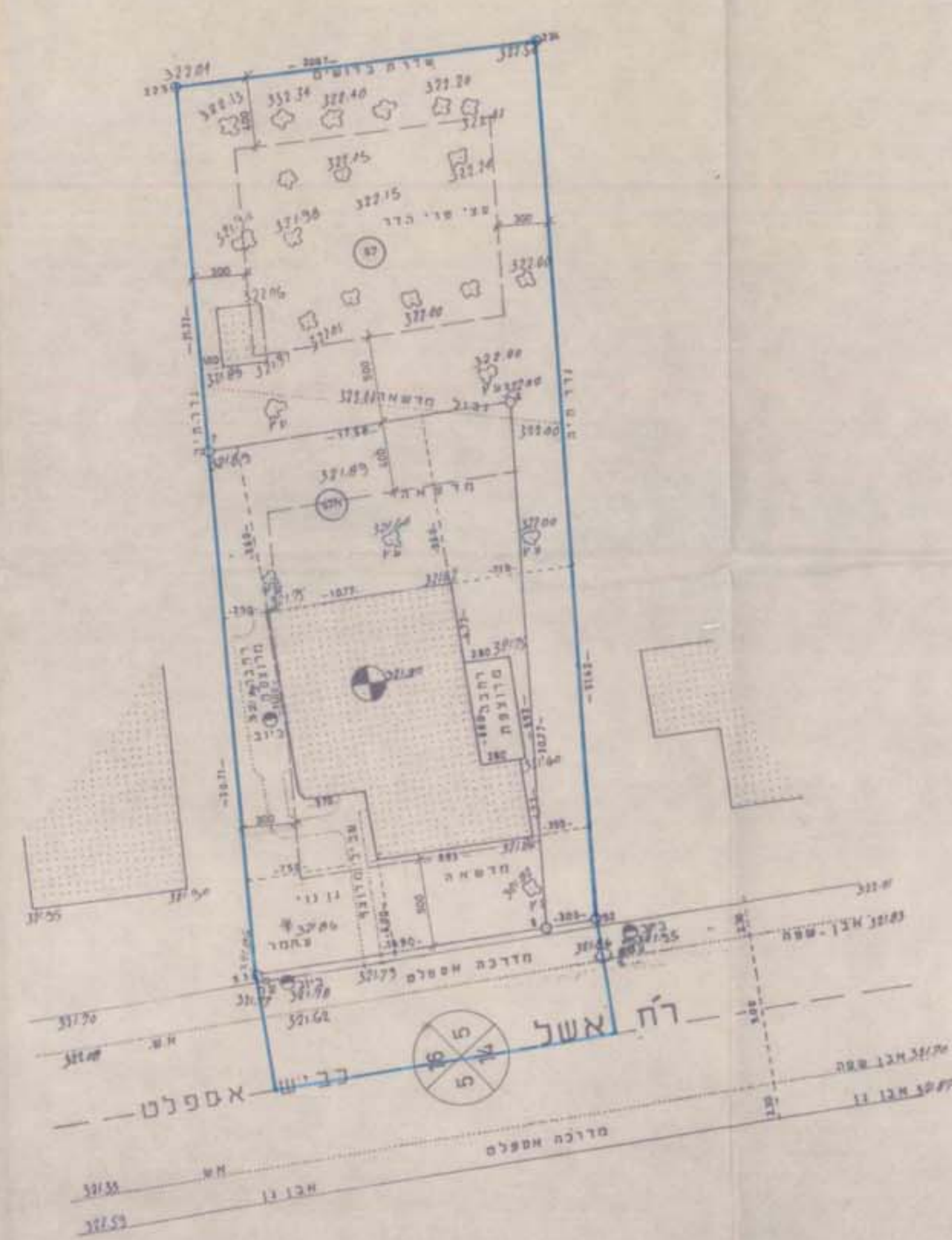

עורך התכנית: *[Signature]*
 יזום התכנית: *[Signature]*
 ק"מ 5 - אדריכלים
 משרד (מחלקת) מתי קונס מס' 281/91
 פל 48000 - תל אביב 287



הערות
 1. המטח הוכנה לצורך תכנון ושכונת
 2. המפה משורה לרשת קואורדינטות ארצית כנס מס 281/91 וא
 3. כל הנכסים בחפסי-משורות למקורות נוכח ארצית 4164

מצב קיים 1:250

זמן והלל פריש, אדריכל
 דהמניק וי-06-15
 אבי ארז
 מבי ארז
 מודד מוסמך
 רישיון 633



מצב מוצע 1:250

זמן והלל פריש, אדריכל
 דהמניק וי-06-15
 אבי ארז
 מבי ארז
 מודד מוסמך
 רישיון 633

טבלת שפחים

שדר	שטח	סלע	סלע	סלע	סלע
סלע	1	0.885	0.7	0.7	0.7
סלע	1	0.885	0.7	0.7	0.7
סלע	1	0.885	0.7	0.7	0.7
סלע	1	0.885	0.7	0.7	0.7

הערות

1. המטח הוכנה לצורך תכנון ושכונת
 2. המפה משורה לרשת קואורדינטות ארצית כנס מס 281/91 וא
 3. כל הנכסים בחפסי-משורות למקורות נוכח ארצית 4164