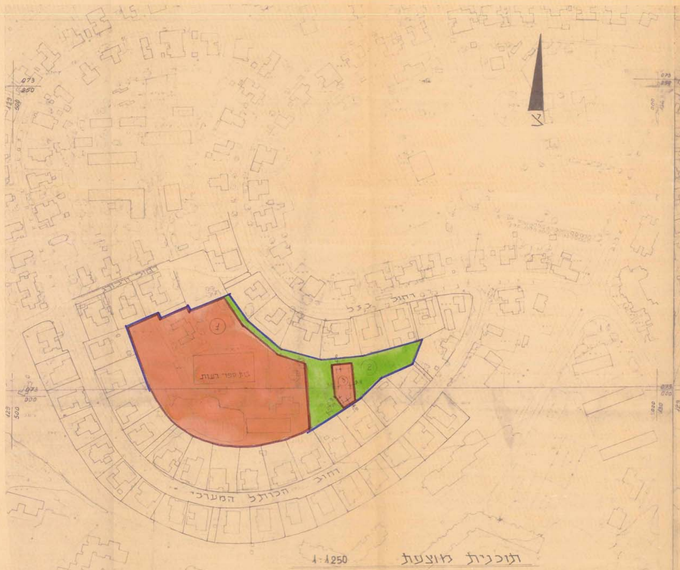

תוכנית מוצעת

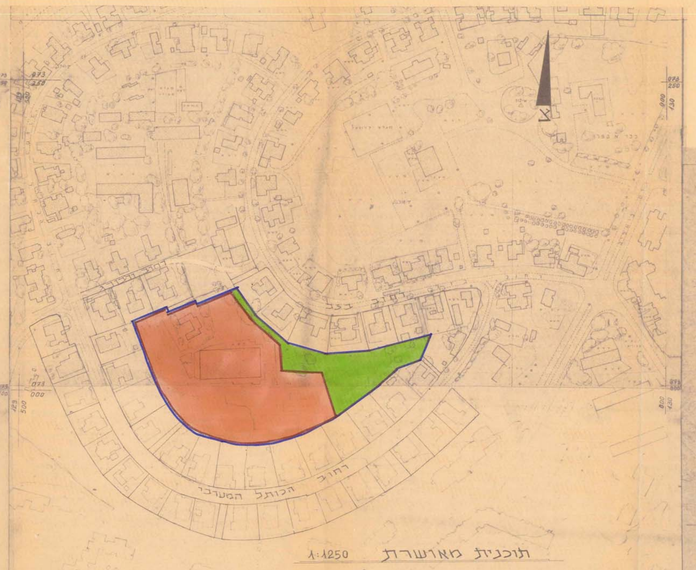

תוכנית מאושרת

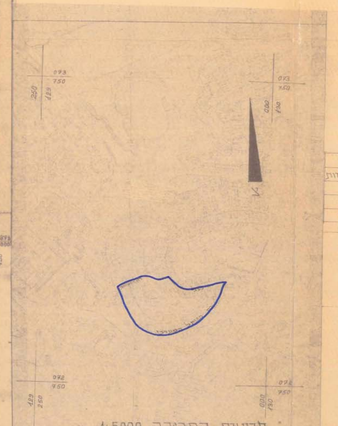

תרשים הסביבה

טבלת שטחים			
מס	יעוד השטח	גודל מגרש/שטח	
1	בנינ ציבור	1.3855	ד
2	שב"פ	3.0735	ד
3	בנינ ציבור	0.470	ד
סה"כ		15.509	ד

רח' כותל המערבי
רח' כוכבי
נת.ב.ע. שטחי
שב"פ - שטחי
בנינ ציבור

1:1250
1:2500

כיוון מיקום

31.5.84 | 31.5.84

11 02 149

חתימת היזום

חתימת המתכנן

חתימת בעל הקרקע

חתימת הועדה המחוזית

ועדה מקומית לתכנון ולבנית
הוחלט בישיבת מס' 6/1984/03/31 ביום
ועדה מקומית
מס' 1084/85
יו"ר הועדה

מרחב תכנון מקומי
באר - שבע

ת.מ. 107/03/5 תיקון מס

מחוז	הדרום
נפה	באר שבע
מקום	רח. כצל : רח. כותל המערבי
גושים	38024
חלקות	
שטח התוכנית	15.509 ד
היזום	הועדה המקומית
המתכנן	משרד מהנדס עיר
בעל הקרקע	מנהל מקרקעי ישראל

מקרא

- בנינ ציבור
- שב"פ
- גבול תוכנית

תוכנית מתוקנת

משרד הפנים
מס' תכנית תבנית המרחב 1441
מחוז הדרום
מספר תכנית 107/03/5
תאריך 1.11.84
מספר 1441
מספר מקורי
מספר מקורי
מספר מקורי