

השטח המיועד לתוכנית  
 מס' 12.18.187





# מרחב תכנון מקומי באר - שבע

מס' תכנון: 25/6/86  
 4.7.86

ת.ה. תיקון מס

מחוז: הדרום  
 נפה: באר שבע  
 מקום: שפ' ד' שד' הנשיאים  
 נושאים: חלקות  
 שטח התוכנית: 115 ~  
 היחום: הועדה המקומית  
 המתכנן: משרד מהנדס עיר  
 בעל הקרקע: מנהל סוקרעי ישראל

## צו קרקע

-  אזור פתוח משולב
-  דרך קיימת
-  שטח לא בנייה
-  אזור התכנית

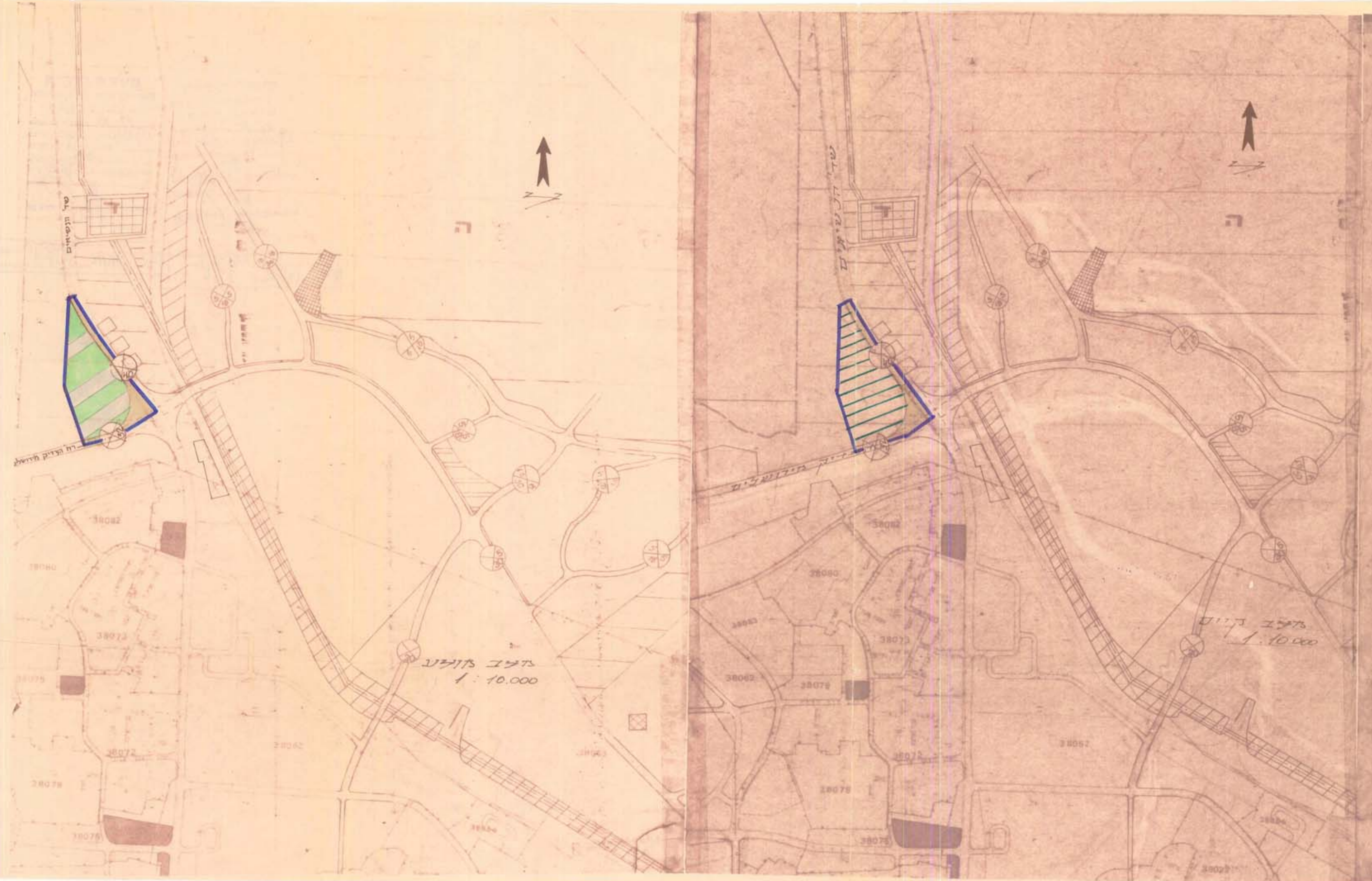
ועדה מקומית לתכנון ולבניה  
 44/100/86  
 חכמת מס  
 הועברה  
 עם הכרזת  
 בטיחותה  
 מס' 10.8.83  
 י"ב תשע"ז

התימת היום	התימת הועדה המחוזית
חתימת המתכנן	חתימת בעל הקרקע
חתימת הועדה המקומית	

הצד	אורך המגרש בדונמים	הצד
1 אגוד מסחרי	90.5	
2 דרך	24.2	
שדה לצי מדודה 9.9	114.7	
	115 ~	

שטח התכנית  
 115 ~  
 גובה הקרקע  
 25283 קירה

# 14 02 151



הועדה המחוזית לתכנון ולבניה  
 חוק התכנון והבניה תשמ"ח-1968  
 מס' תכנון: 44/100/86  
 מס' חכמת מס: 10.8.83  
 מס' הועברה: 43/100/86  
 מס' בטיחותה: 10.8.83  
 מס' מס': 10.8.83  
 מס' י"ב תשע"ז