

הועדה המקומית לתכנון ולבנין
שמעונים
 התכנית נדונה בישיבה מס' 517 תאריך 13.2.97
 והוחלט להמליץ בפני הוועדה המחוזית לאשר את התכנית
 מתכנן / יורר הועדה

מרחב תכנון מקומי שמעונים
 תכנית מפורטת מס' 6/119/03/7
 שינוי לתכנית מפורטת 5/119/03/7, 2/119/03/7, 119/03/7

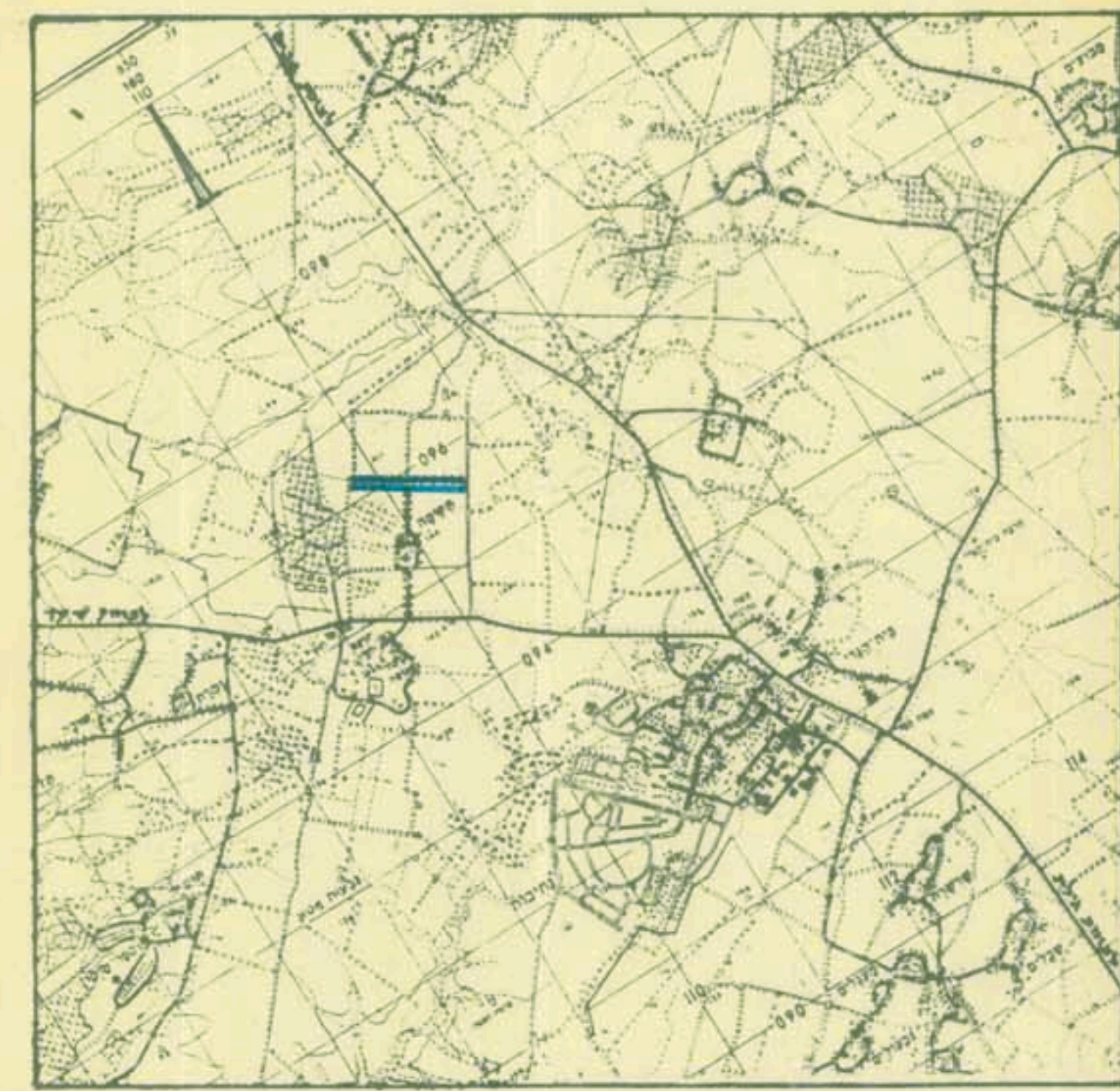
מושב תקומה

משרד התכנון והבניה תל-אביב
 יו"ר הוועדה המחוזית לתכנון ולבניה
 מיום 15/9/95

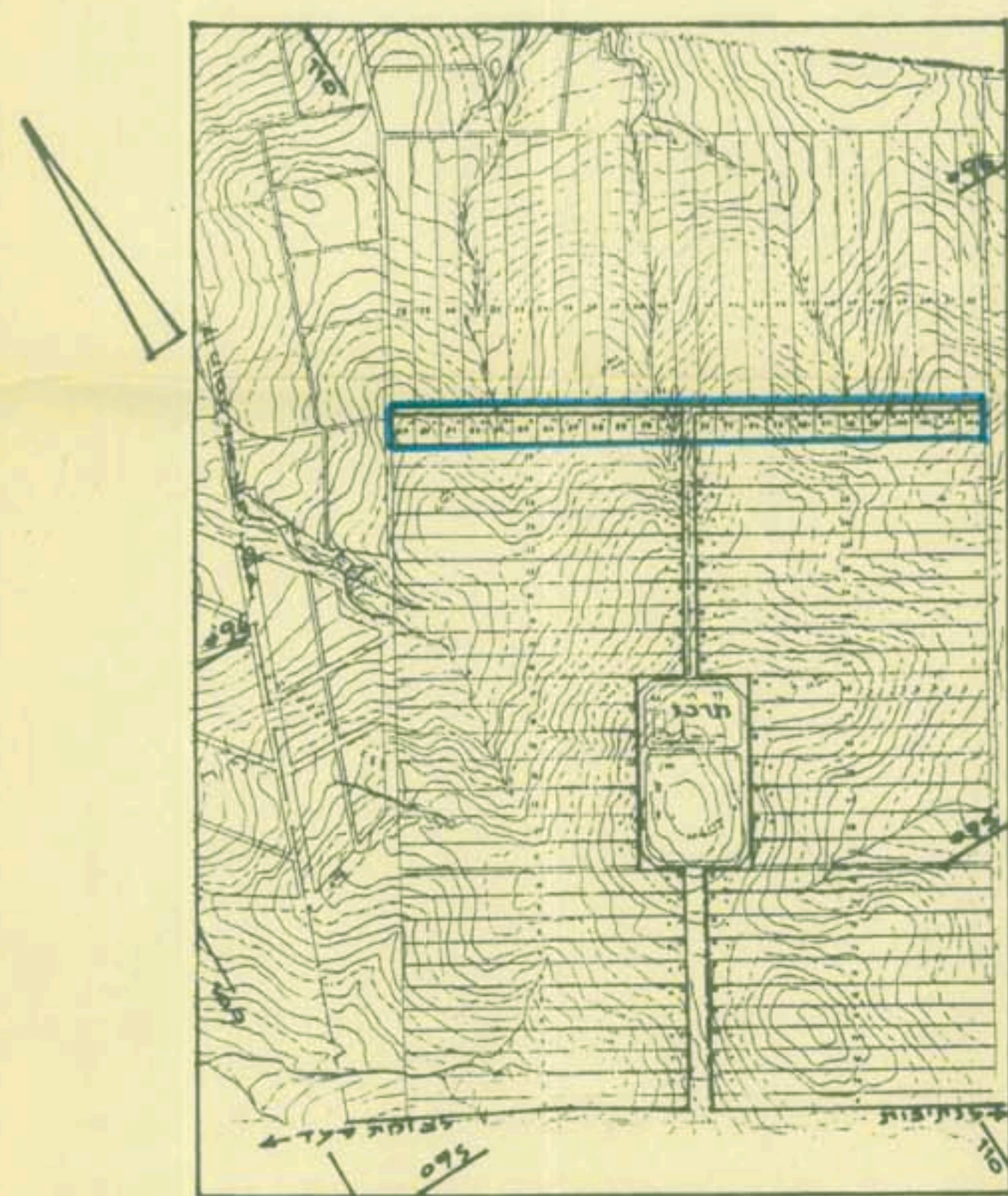
מחוז : הדרום
 נפה : באר-שבע
 מועצה : מ.א. עזתה
 גוש : 100276 חלקות 103 - 80
 שטח התכנית : כ- 70 דונם

בעל הקרקע : מינהל מקרקעי ישראל
 היזום : מושב תקומה
 המחנן : אדריכל שלמה עמית

מבצע חורב 42 באר-שבע 84450 מל - מסק 416733 07-413073



תכנית הסביבה 1 : 50,000



תכנית כללית מושב תקומה 1 : 10,000

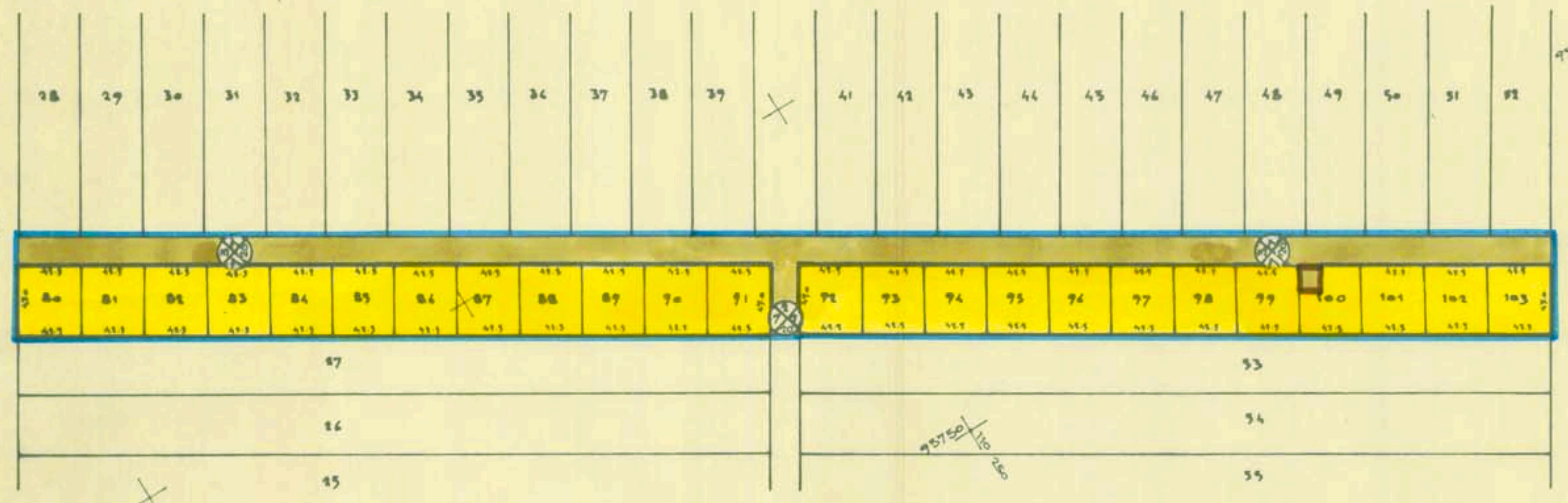
יולי 1994

- מסמך**
- גבול התכנית
 - אזור מגורים
 - אזור מגורים לבעלי מקצוע
 - שטח לבניית צבור
 - שטח צבורי פתוח
 - שטח פרטי פתוח
 - דרך קיימת
 - דרך מוצעת
 - מספר הדרך
 - קו בנין
 - רחב הדרך
 - להרשיה

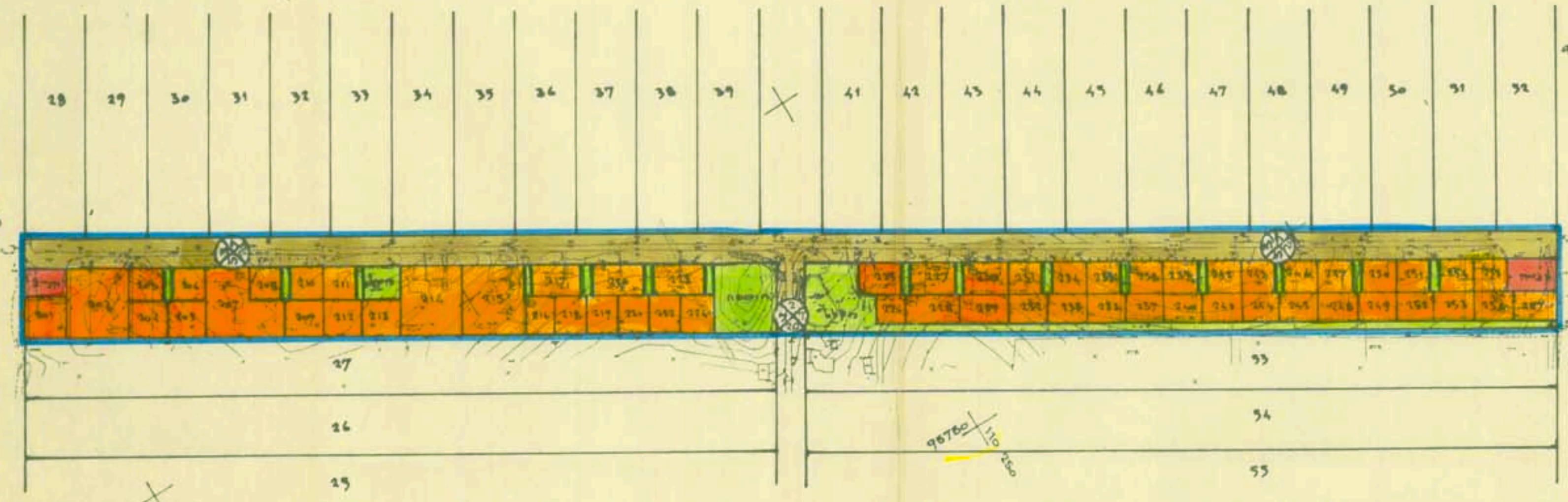
588-20-06
 588-20-06
 588-20-06

מבנת שמחים

אזור	קיים	מוצע	סה"כ
	דונם	דונם	דונם
מגורים	47.650	39.000	86.650
בנין צבור	0.300	7.000	7.300
שטח צבורי פתוח	-	0.750	0.750
שטח פרטי פתוח	-	22.950	22.950
דרכים	21.750	22.950	44.700
סה"כ	69.700	69.700	139.400



מצב קיים
 קו"מ 1 : 2500



מצב מוצע
 קו"מ 1 : 2500

תכנית זו עורכה ער רות הקמה של
 מפת מדידה טכנית בקו"מ 1:500
 שהוכנה ע"י נב"ח ת"מ
 אליהו סלמן - מודד מסמך 437

ד"ר יורר
 משרד התכנון והבניה
 תל-אביב

ד"ר יורר
 משרד התכנון והבניה
 תל-אביב

ד"ר יורר
 משרד התכנון והבניה
 תל-אביב