

מרחב תכנון הקומה באר - שבע

ת.מ. תיקון מס

מחוז נפה מקום גושים חלקות שטח התוכנית היוזם המתכנן בעל הקרקע

שטח התוכנית היום המתכנן בעל הקרקע

- מדרג
- 1 מוסדות ציבור
 - 2 שטח
 - 3 שבילים ציבוריים
 - 4 דרך קיימת
 - 5 גבול התוכנית

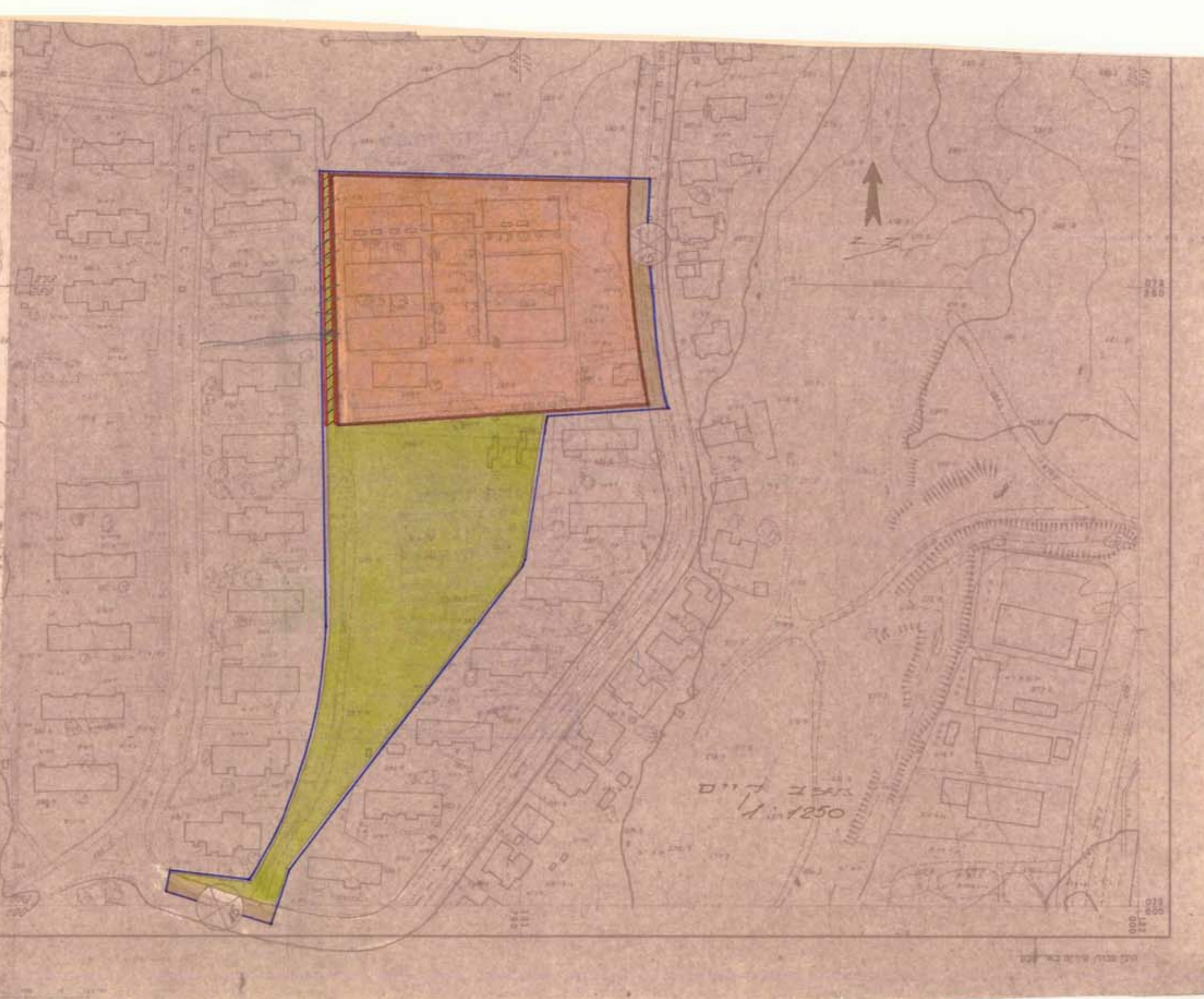
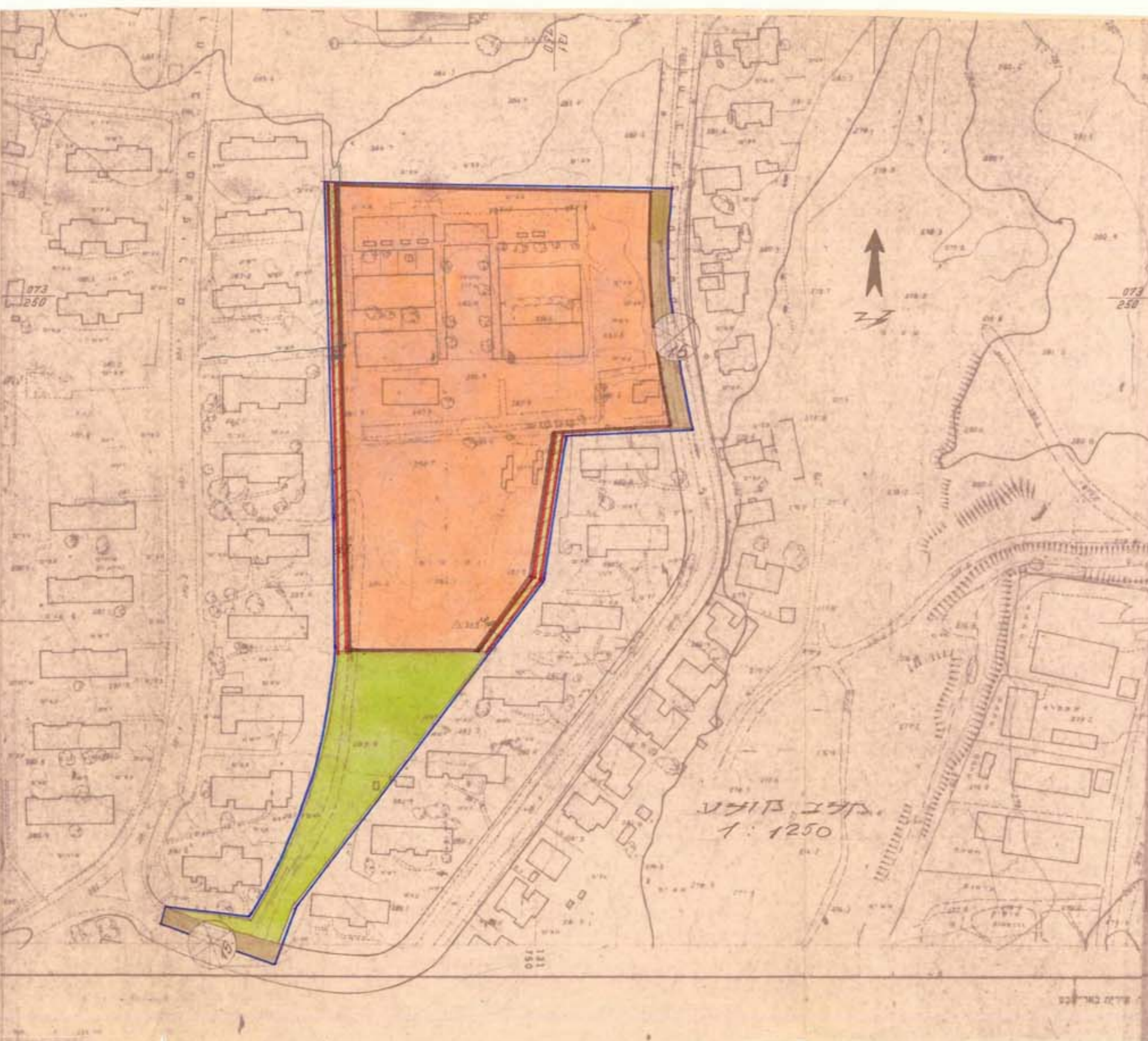
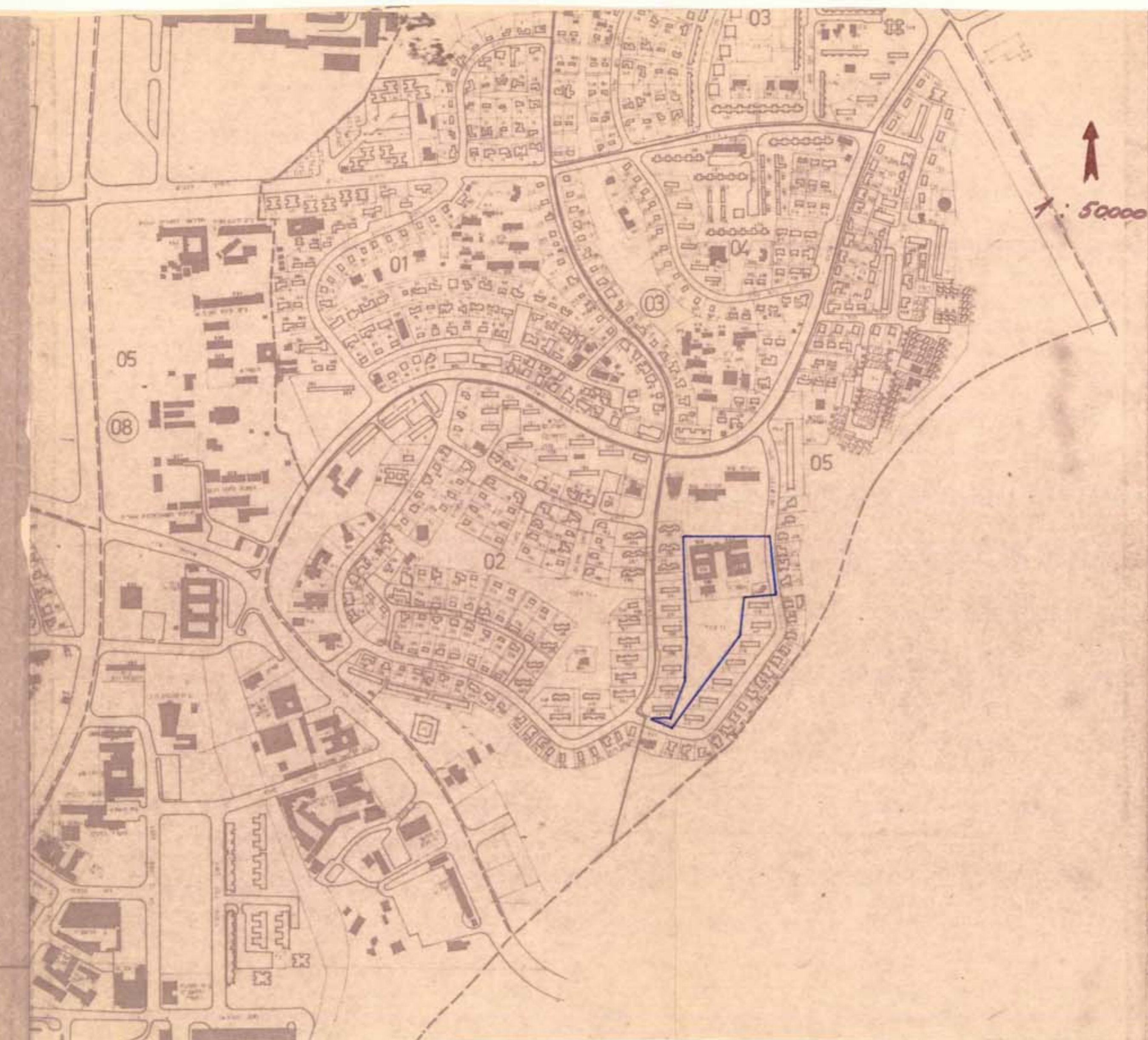
חתימת היוזם
חתימת המתכנן
חתימת בעל הקרקע
חתימת הועדה המקומית

ועדה מקומית לתכנון ולבניה
באר שבע
ת.מ. 73/02/139
הועדה המקומית לתכנון ולבניה
באר שבע
ת.מ. 16.2.83

שטח	מספר
18.2	1 מוסדות ציבור
0.2	2 שבילים ציבוריים
2.8	3 שטח
1.0	4 דרך קיימת
422.8	5 גבול

שטח ג'
שינוי יעוד השטח 1:1250
לצורכי ציבור ושכונת
צבאית והנהלת בניה
מדרג 14.2.83

13 02 139



ועדת תכנון
חוק התכנון והבניה תשכ"ו-1965
מחוז הדרום
מרחב תכנון קומה
הבניה 73/02/139
הועדה המקומית לתכנון ולבניה
באר שבע
ת.מ. 16.2.83

הכנית ת.מ. 73/02/139
הפרוסים ת.מ. 5.382

ועדת תכנון
חוק התכנון והבניה תשכ"ו-1965
מחוז הדרום
מרחב תכנון קומה
הבניה 73/02/139
הועדה המקומית לתכנון ולבניה
באר שבע
ת.מ. 14.2.83

הכנית ת.מ. 73/02/139
הפרוסים ת.מ. 5.382