24 I 95

העתק משרדי

מרחב תכנון מקומי באר-שבע
עיר עתיקה
תכנית מפורטת מס' 35/177/03/5
שינוי לתכנית מפורטת מס' 7/177/03/5

מחוז	:	הדרום
נפה	:	באר-שבע
מקום	:	באר-שבע-רח' שרה 7
גוש	:	38005 (ארעי) חלקה 35 (חלק)
יוזם התכנית	:	שמואל מריים ויוסף
בעל הקרקע	:	מנהל מקרקעי ישראל
עורכת התכנית	:	אדר' טובה ויינברגר
שטח התכנית	:	כ-0.210 דונם
קנה מידה	:	1:250
תאריך	:	

29/1/95

17 ינואר 1995

מקרא:

גבול התכנית

קו בניין

מס' הדרך

קו בניין

רוחב הדרך

סבלת המגרשים עפ"י מדידה גרפית:

מספר מגרש מצע	שטח בס"ד מצע	מספר יחיד מצע	ייעוד מצע	מספר מגרש קיים	שטח בס"ד קיים	מספר יחיד קיים	ייעוד קיים
1א'	210	1	מגורים ג' משולב	1	210	1	מגורים ג' משולב
סה"כ	210	1		סה"כ	210	1	

35/177/03/5
592/817
28.10.93

חתימת בעל הקרקע: | חתימת עורכת התכנית: | חתימת יוזם התכנית:

טובה ויינברגר
אדריכלות וכנין ערים
תכנון המרכזי 14 ב"ש
27207392.0259

תרשים סביבה 1:2500

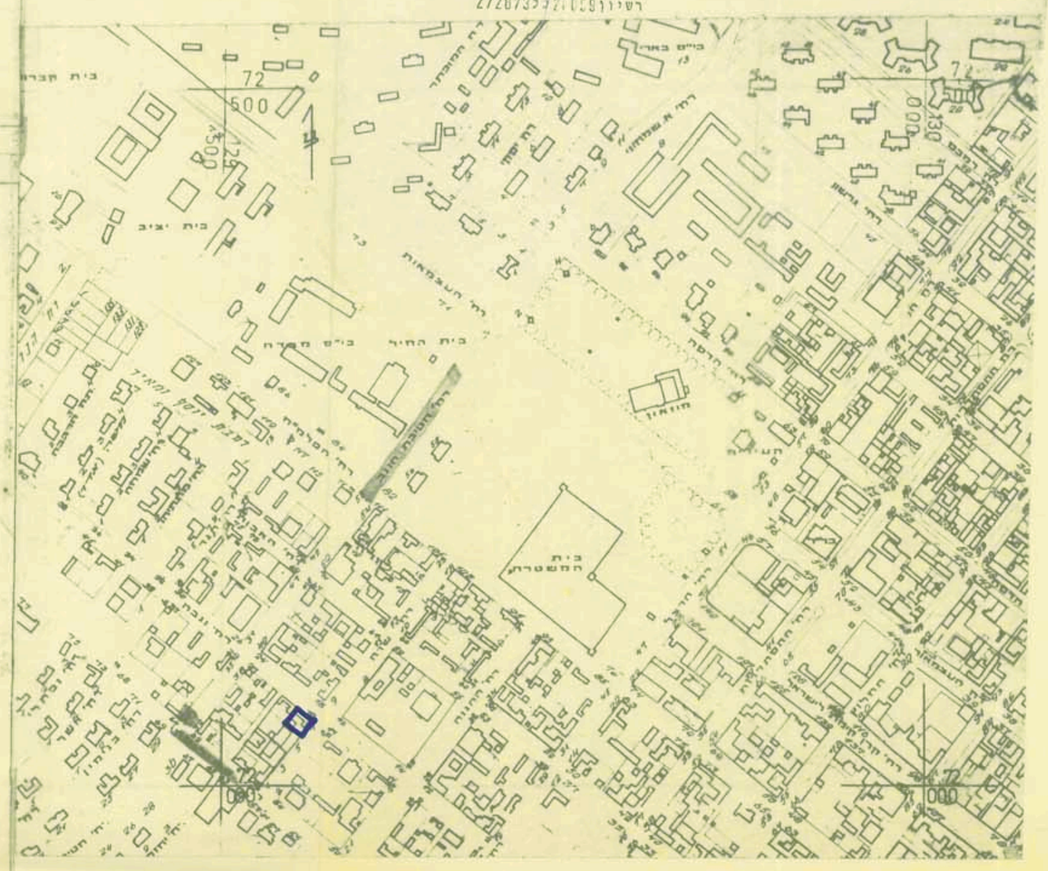

מס' סדרה מס. 1235/ט/64

מחוז: הדרום
נפה: באר שבע
עיר: באר שבע
גוש: 38005 חלקה 35 (חלק)
קנה מדה 1:250
השטח: 210 מ"ר

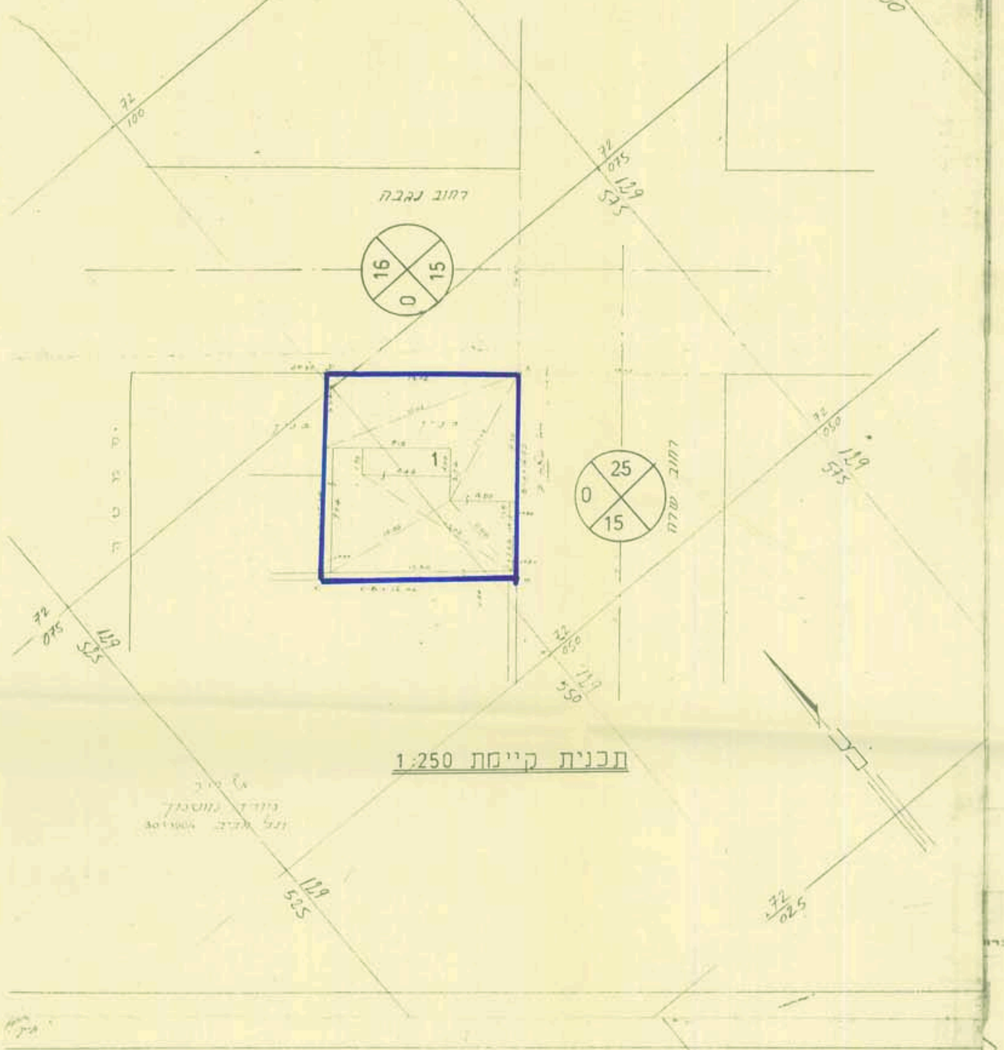

תכנית קיימת 1:250

מס' סדרה מס. 1235/ט/64

מחוז: הדרום
נפה: באר שבע
עיר: באר שבע
גוש: 38005 חלקה 35 (חלק)
קנה מדה 1:250
השטח: 210 מ"ר

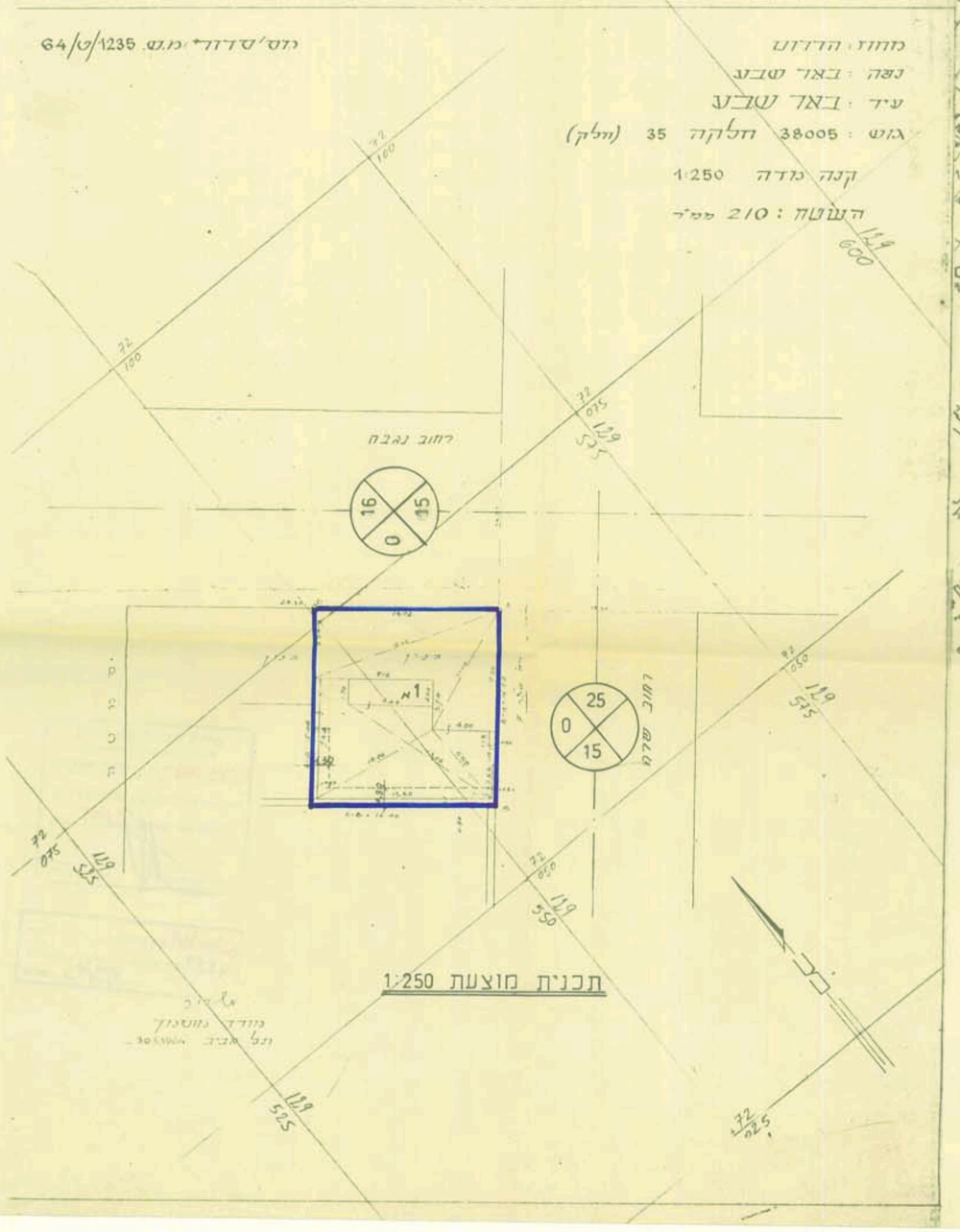

תכנית מוצעת 1:250