

מרחב תכנון מקומי אילת

דואר טלפוני
עיריית אילת
יח' תכנון
27-9-1995
לסיפור

תכנית בנין עיר מפורטת מס' 24/105/03/2









שינוי לתכנית בנין עיר מפורטת מס' 11/105/03/2 א

- מקום אילת
- מחוז הדרום
- נפה באר שבע
- גוש 40000
- חלקה 131
- קנה 1:500
- שטח התכנית 5528 מ²
- יוזם קנילת בע"מ
- בעל הקרקע קנילת בע"מ
- עורך תכנון אבי לוי אילת
- עורך הבקשה אורי בלומנטל רח' אדירים 37 תא
- תאריך אוקט' 94 רשיון 7165

תעודת
מס' 11/105/03/2

הודעה על חשיור תכנית מס' 24/105/03/2
מורטתה בולקת התקנות מס' 358
מיום 26/10/95

מקרא:

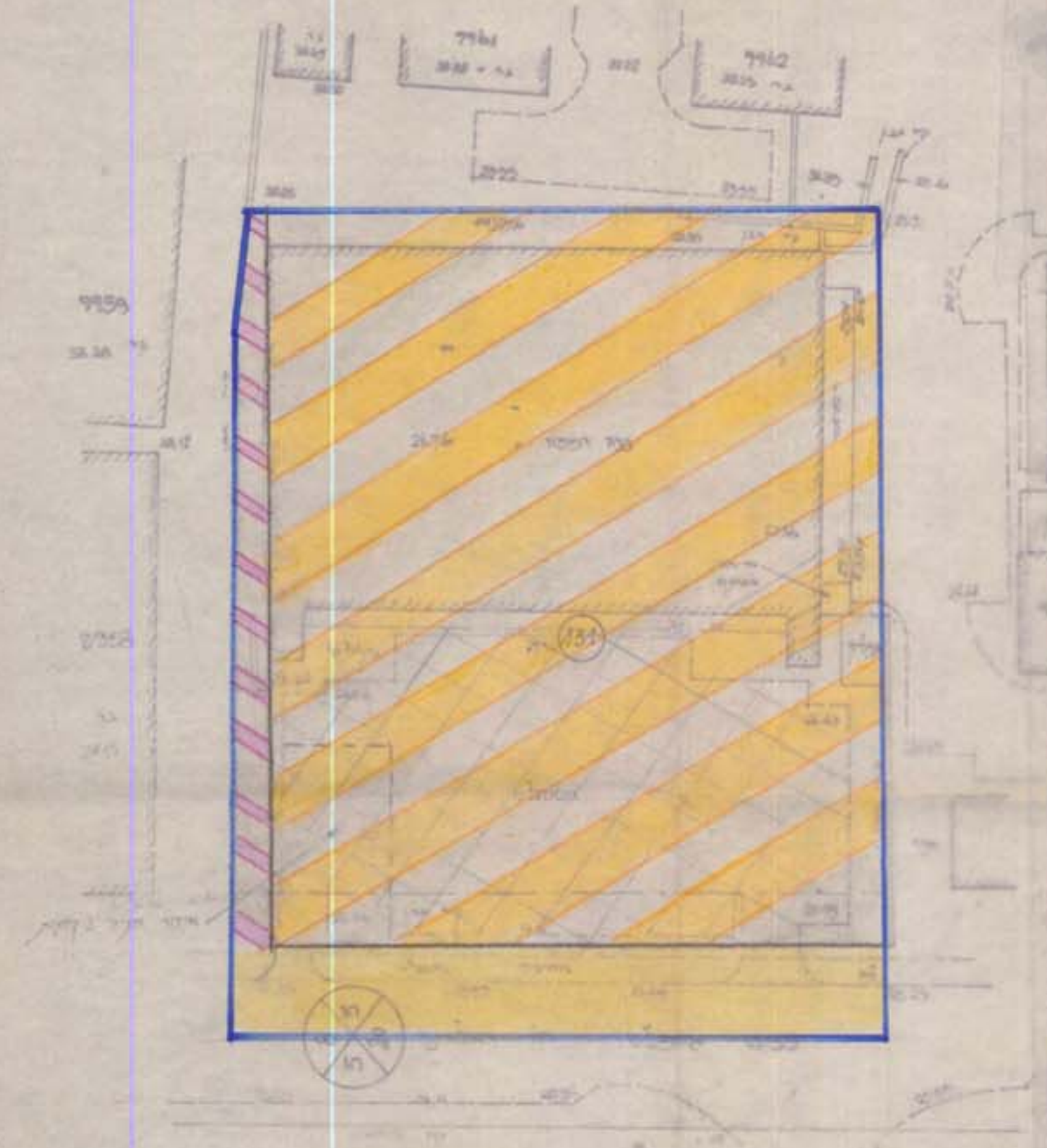
-  גבול תכנית
-  איזור מסחרי
-  דרך קיימת
-  שצפ
-  איזור משולב- מסחר ומגורי עובדים
-  איזור מתקנים הנדסיים
-  חניה
-  קר בנין

הודעה הפנימית לגבי ולתכנון עיר
אילת

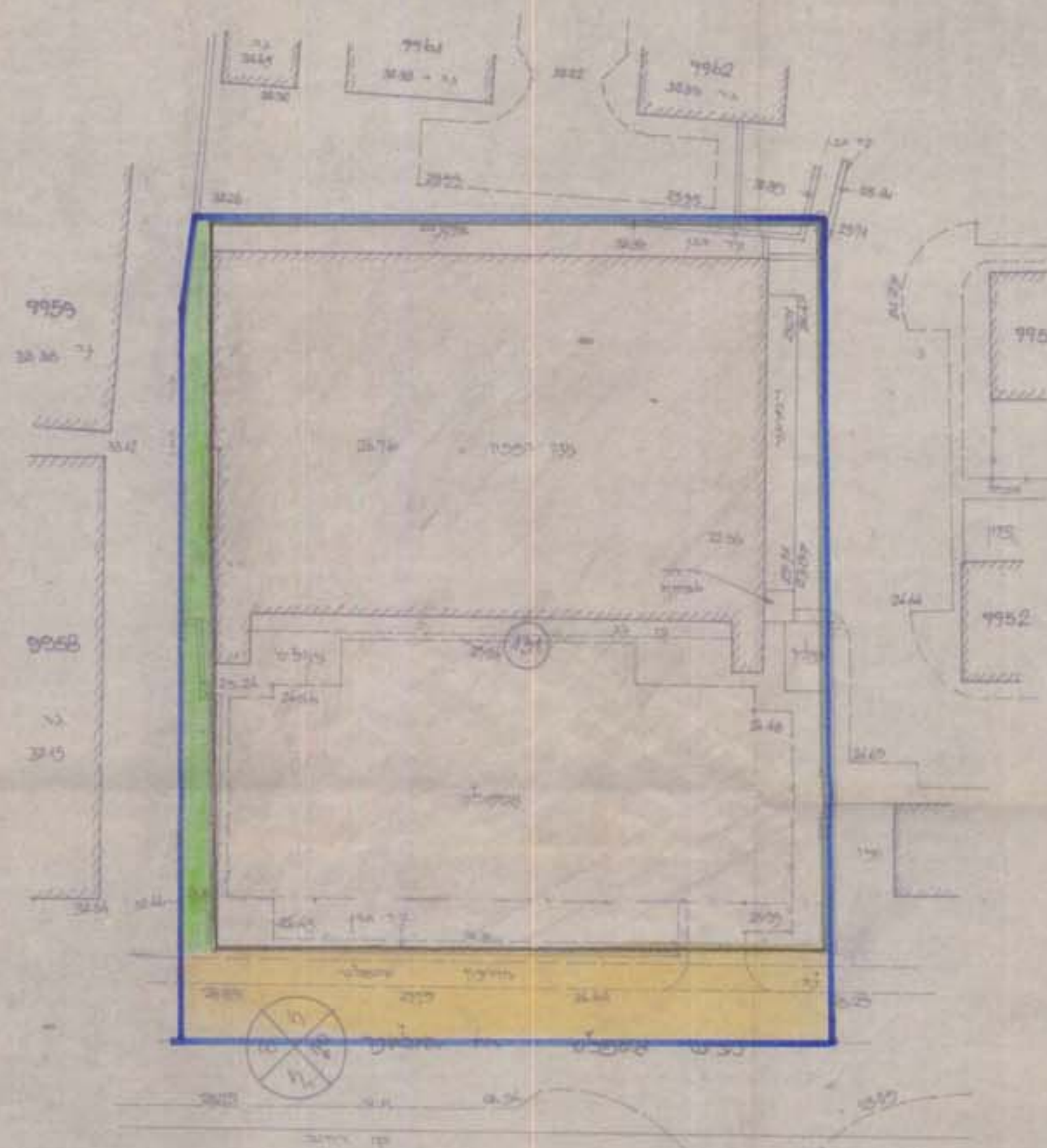
הפנייה על הודעה בשיבה מס' 24/105/03/2
מיום 26/10/95

טבלת שטחים

שטח (מ ²)	שטח (מ ²)	שטח (מ ²)
1311	471	155
662	662	5528
5528	5528	5528



מצב מוצע קמ 1:500



מצב קיים קמ 1:500

חתימות:

אורי בלומנטל
אורי בלומנטל
יח' אדירים 37, צהלה ת"א
טל 03-4486178/9
האדריכל

אבי לוי
אבי לוי
יח' אדירים 37, צהלה ת"א
טל 03-4486178/9
המתכנן

קנילת בע"מ
51174617-4

הועדה המחוזית

הועדה המקומית

עודכן ליום 26/10/95
לא לשכר ושום
רשיון מס' 7165
קמ' קמ' מוד' מסמך מס' 826 סל' קמ' אילת