

מס' תכנית: 3/138/03
 תאריך: 26.11.95
 שם: אילת

כ"ב חשוון

מחוז תכנון מקומי אילת

תכנית בבני ערים מפורטת מס' 3/138/03

שינוי לתכנית מפורטת מס' 1/138/03/2

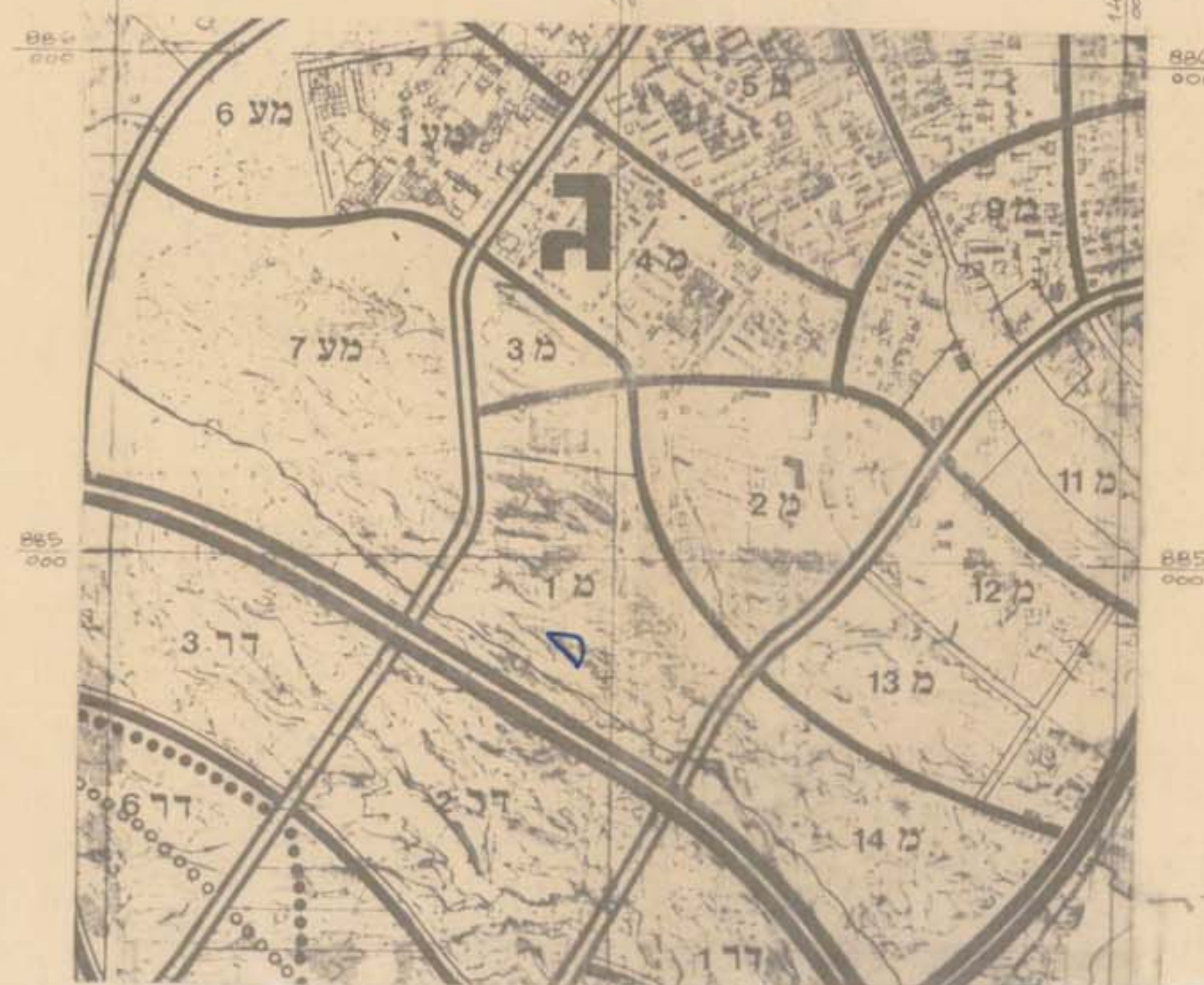
מחוז: אילת
 מקום: אילת
 גוש: 40,050 (כהסדר)
 יזום: עיריית אילת

בעל הקרקע: מ. מ. מ.
 מתכנן: מחתכנון אורכליות רוזה מיקלס וישיין מס' 16236
 קנה מידה: 1:500
 שטח התכנית: 7,769 מ"ר
 תאריך: 29 במרץ 92

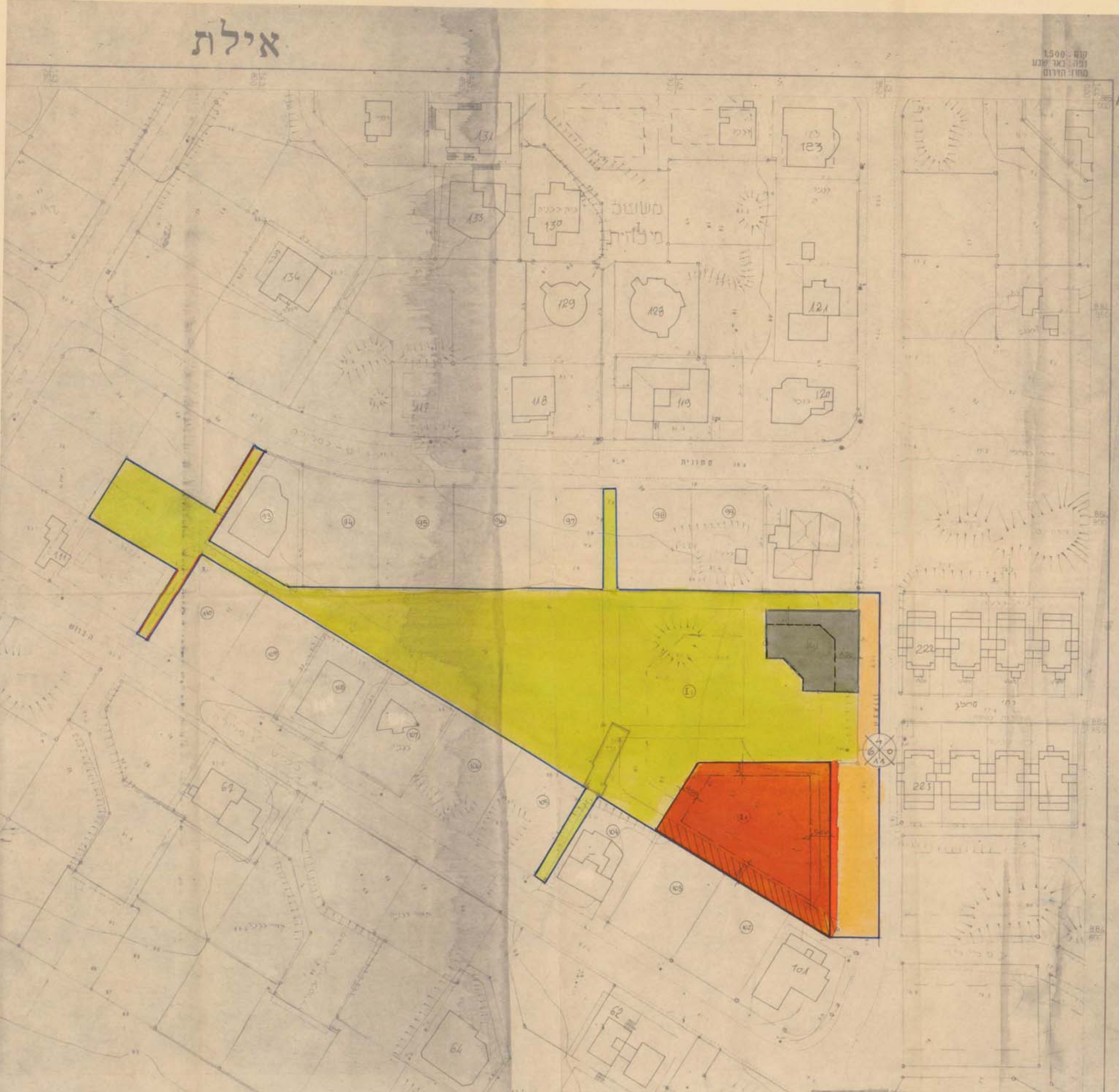
טבלת שטחים

יעוד	מזבז קיים		מזבז מוצע	
	מ"ר	%	מ"ר	%
שטח פתוח-עמיל להולכי-הרגל	4777.25	61.5	5456.25	70.4
אזור מסחרי	397.25	5.1	397.25	5.1
שטח לוקמט מעני צינור	1928.00	24.8	1165.00	14.9
דרך	666.50	8.6	750.50	9.6
סה"כ	7763.00	100%	7763.00	100%

- גבול תכנית: [Symbol]
- אזור מסחרי: [Symbol]
- שטח להקמת מבני צינור: [Symbol]
- שטח פתוח-עמיל-שבילים: [Symbol]
- דרך מוצעת: [Symbol]
- דרך קיימת או מאושרת: [Symbol]
- מזדון סכני להעברת תשתיות עירוניות: [Symbol]
- מספר הדרך: [Symbol]
- קו בנין: [Symbol]
- רווח הדרך: [Symbol]
- קו גבול: [Symbol]
- צוץ הריסה: [Symbol]

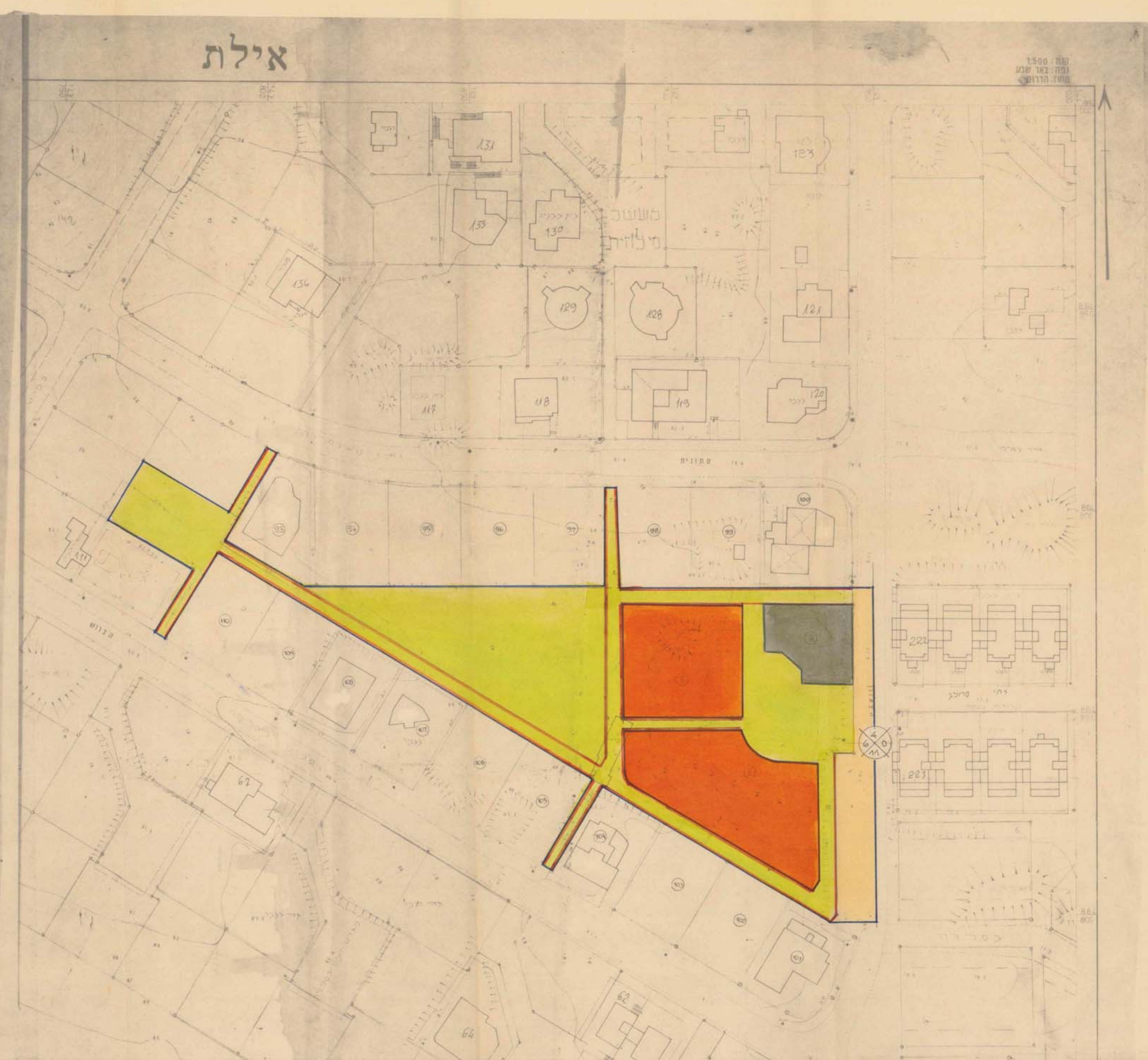


תחום סביבה קב"מ 1:10,000



החברה לפוטוגרמטריה והנדסה בע"מ
 תל-אביב, רחוב מרוכסור שור 25, טלפון 462611, 446146-03
 מאריך ציור: 15.8.88
 עורך: מאי 87

מזבז מוצע קב"מ 1:500



החברה לפוטוגרמטריה והנדסה בע"מ
 תל-אביב, רחוב מרוכסור שור 25, טלפון 462611, 446146-03
 מאריך ציור: 15.8.88
 עורך: מאי 87

מזבז קיים קב"מ 1:500