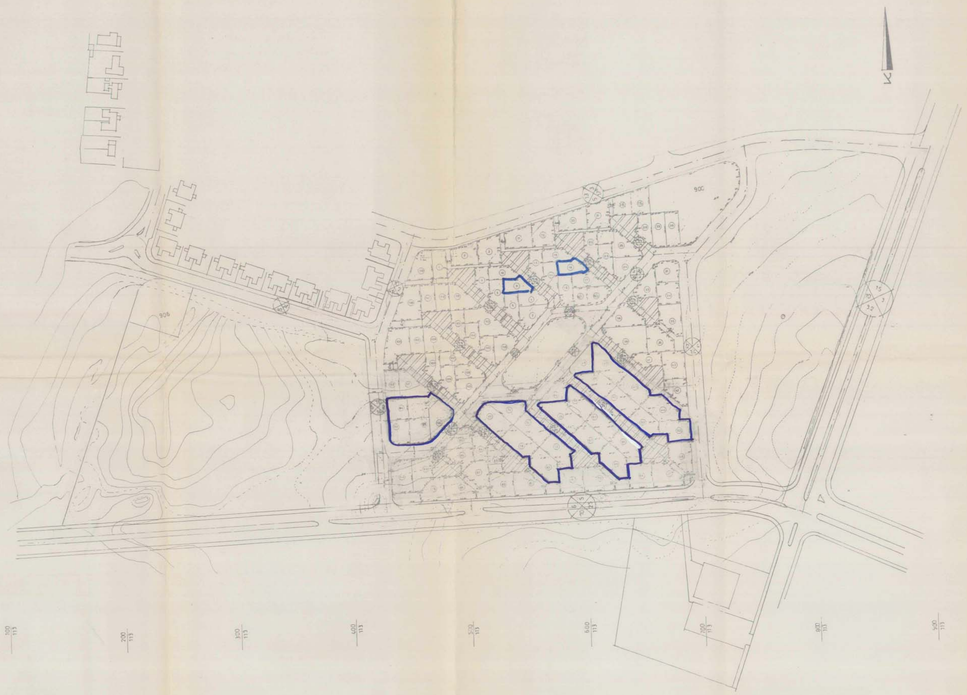

תכנית מוצעת ק.מ. 1:1250

המרכז למפה ישראל מס' עבודה 4-3/06/6730 מדצמבר 1989
שינוי מעשים בתאריך 10.3.91

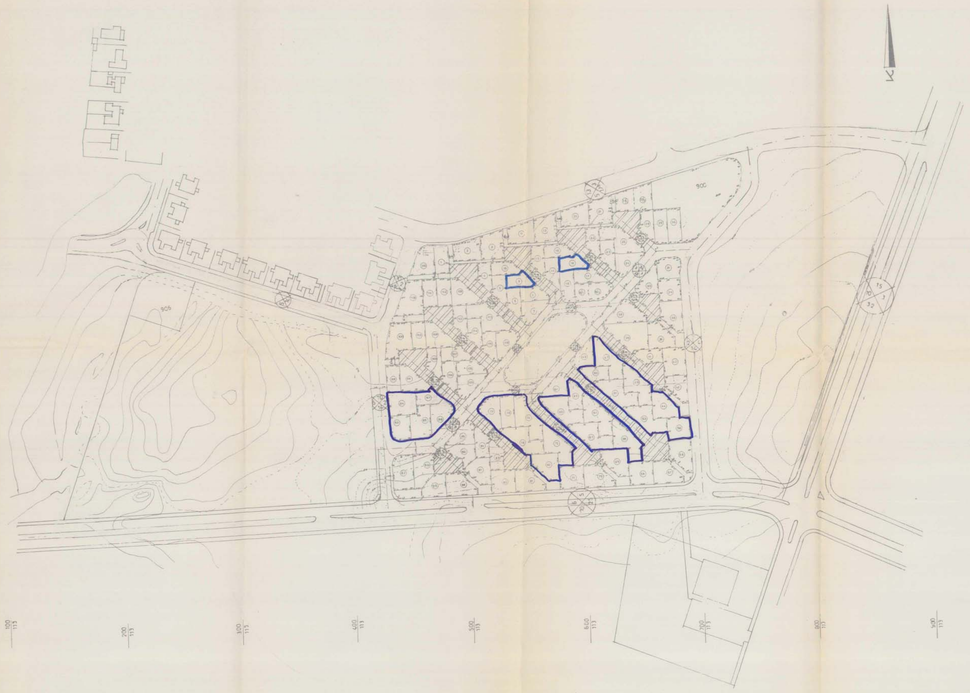

תכנית קיימת ק.מ. 1:1250

המרכז למפה ישראל מס' עבודה 4-3/06/6730 מדצמבר 1989
שינוי מעשים בתאריך 10.3.91

מרחב תכנון מקומי אופקים
תכנית מתאר מס' 4/101/02/23
שינוי לתכנית מתאר מס' 3/101/02/23
-מרכז אופקים-

מחוז: הנגב
נפה: באר-שבע
יישוב: אופקים
גוש: 39559
בעל הקרקע: מינהל מקרקעי ישראל
יזם ומגיש התכנית: משרד הבינוי והשיכון-מחוז הנגב
המתכנן: צבי טל יוסף-אדריכל
שטח התכנית: 48.308 דונם
תאריך: 28.7.92
ק.מ.: 1:1250

יזם ומגיש התכנית — המתכנן

מקרא
גבול התכנית

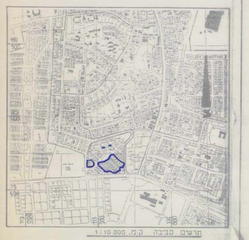

מרשים סביבה ק.מ. 1:10.000

שכבת שטחים רגש. ציבורי

יעוד הקטע		שטח (מ"ר)	אחוז הגרעין א'
איזור מגורים א'	44	0.462	
	45	0.560	
	46	0.570	
	47	0.586	
	48	0.595	
	49	0.615	
	50	0.620	
	51	0.640	
	52	0.645	
	53	0.645	
	54	0.645	
	55	0.645	
	56	0.645	