מרחב תכנון מקומי – אילת

תכנית בנין ערים מפורטת מס'

שינוי מס' ..... לתכנית מפורטת מס' 133/03/2

שינוי לתקנון בניה בקומת קרקע – תוספת בניה

תשריט תחום הבניה

קנ"מ: 1:1250

מחוז הדרום נפת באר-שבע עיריית אילת

נ.ו.ש: 40026

היזום: אגף מהנדס העיר

עורך התכנית: אגף מהנדס העיר

גבול התכנית

גבול תכנית מאושרת

תתימות

עיריית אילת
מהנדס העיר

היזום

בעל הקרקע

המחוקק

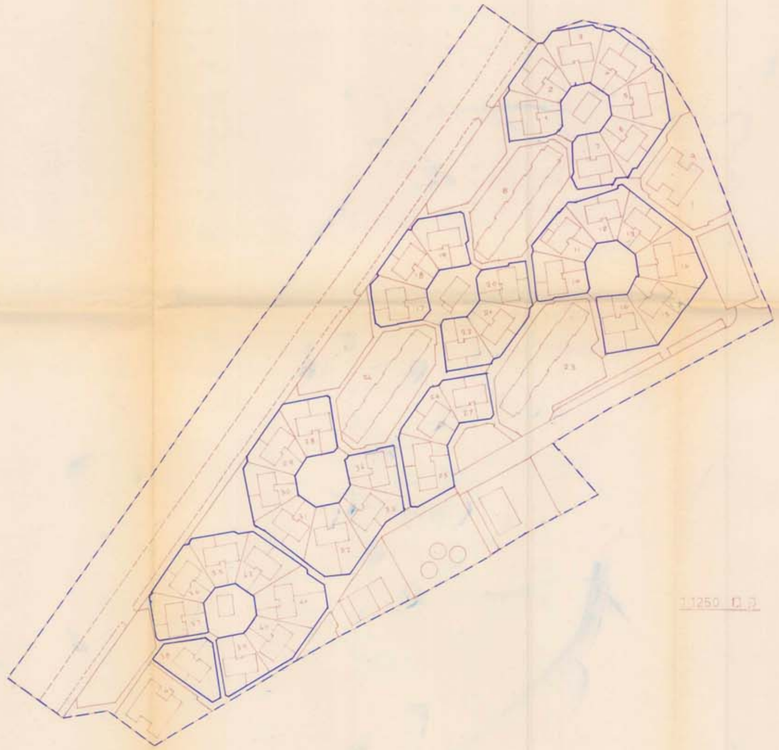

1:1250 ק.מ

תכנית זו נעשתה על רקע
מפת גושים שנערכה ע"י אגף
המדידות ישראל ינואר 1976

תשריט מס' 1: תוספת מערבית בקומת קרקע כלל המגרשים

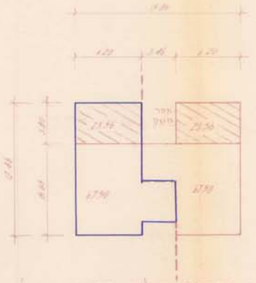

חשובי שטחים

קיים	67.50
תוספת מאושרת	23.50
סך המאושר	91.00 מ"ר

ליחידת דיור אחת

תשריט מס' 2: תוספת שטח כמגרש מס' 1- התחבית הדרומית כלכר (כבר לבנה)

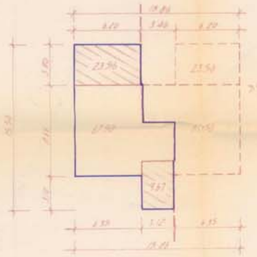

חשובי שטחים

קיים	67.50
תוספת המאושרת	23.50 מערבית
	4.37 מהאור
סה"כ	31.03
סך המאושר	67.50
	31.03
	98.53 מ"ר

תשריט מס' 3: תוספת שטח כמגרש מס' 10- התחבית הדרומית כלכר (כבר סקרבות)

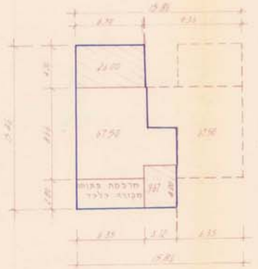

חשובי שטחים

קיים	67.50
תוספת המאושרת	24.00
	91.50
תוספת המוצעת	7.00
	98.50
סך המאושר	67.50
	98.50
סך המאושר	166.00

מרכבת בתוך מקורה כלכר

תחום התכנית

הועדה המקומית לבניה ולתכנון עיר
אילת
רשיון מס' ..... ים
אושר ע"י הועדה בישיבתה מ 3/3/2
מיום 13.9.77 16.1.86
תנאים
המתכנן עיר

עיריית אילת
מחלקת הנדסה
רשיון מס' 248 מיום 25.6.79
התכנית מאושרת לביצוע
אין מאשר להוצאת
תכנית מס' 1/133/03/2 מאושרת להפקדה בילקוט הפרסומים מס' 1572 עמוד 155 מיום 25.6.79

עיריית אילת
מחלקת הנדסה
רשיון מס' 76 מיום 12.5.80
התכנית מאושרת לביצוע
אין מאשר להוצאת
תכנית מס' 1/133/03/2 נדון בוועדת מחוז בדיון מיום ..... הפרסומים מס' ..... עמוד ..... מיום .....