

מרחב תכנון מקומי - נתיבות

לוחנית מפורטת מס 7/104/03/12 תיקון כל.ח.מ. מס 4/13/9

הרשעה המחויבת לתכנון
תקבל בתאריך 22.9.12

מסמך מס' 104/03/12
תאריך: 12/09/12
מסמך מס' 104/03/12
תאריך: 12/09/12
מסמך מס' 104/03/12
תאריך: 12/09/12

מסמך מס' 104/03/12
תאריך: 12/09/12
מסמך מס' 104/03/12
תאריך: 12/09/12
מסמך מס' 104/03/12
תאריך: 12/09/12

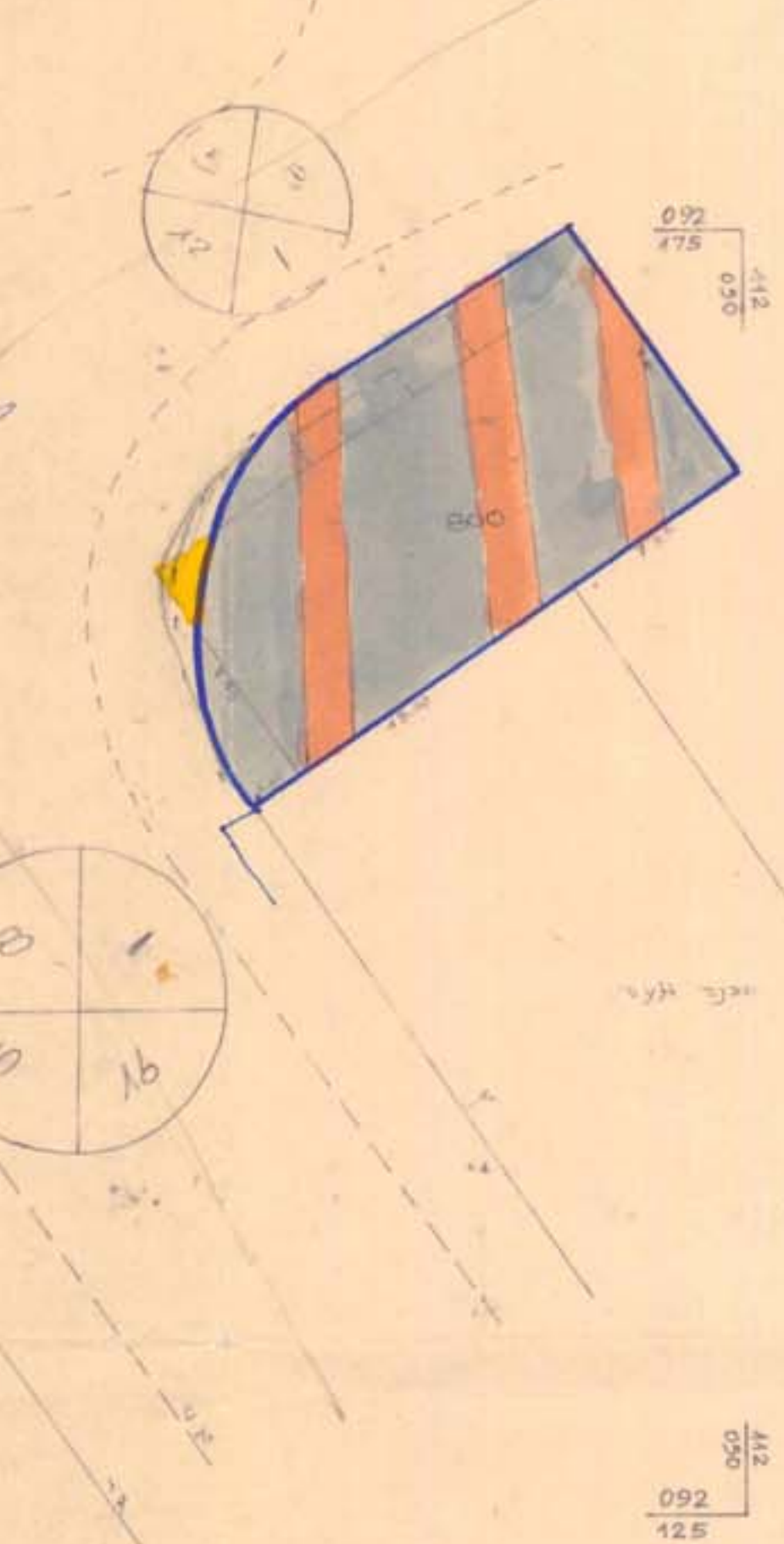
מסמך מס' 104/03/12
תאריך: 12/09/12
מסמך מס' 104/03/12
תאריך: 12/09/12
מסמך מס' 104/03/12
תאריך: 12/09/12

מסמך מס' 104/03/12
תאריך: 12/09/12
מסמך מס' 104/03/12
תאריך: 12/09/12
מסמך מס' 104/03/12
תאריך: 12/09/12

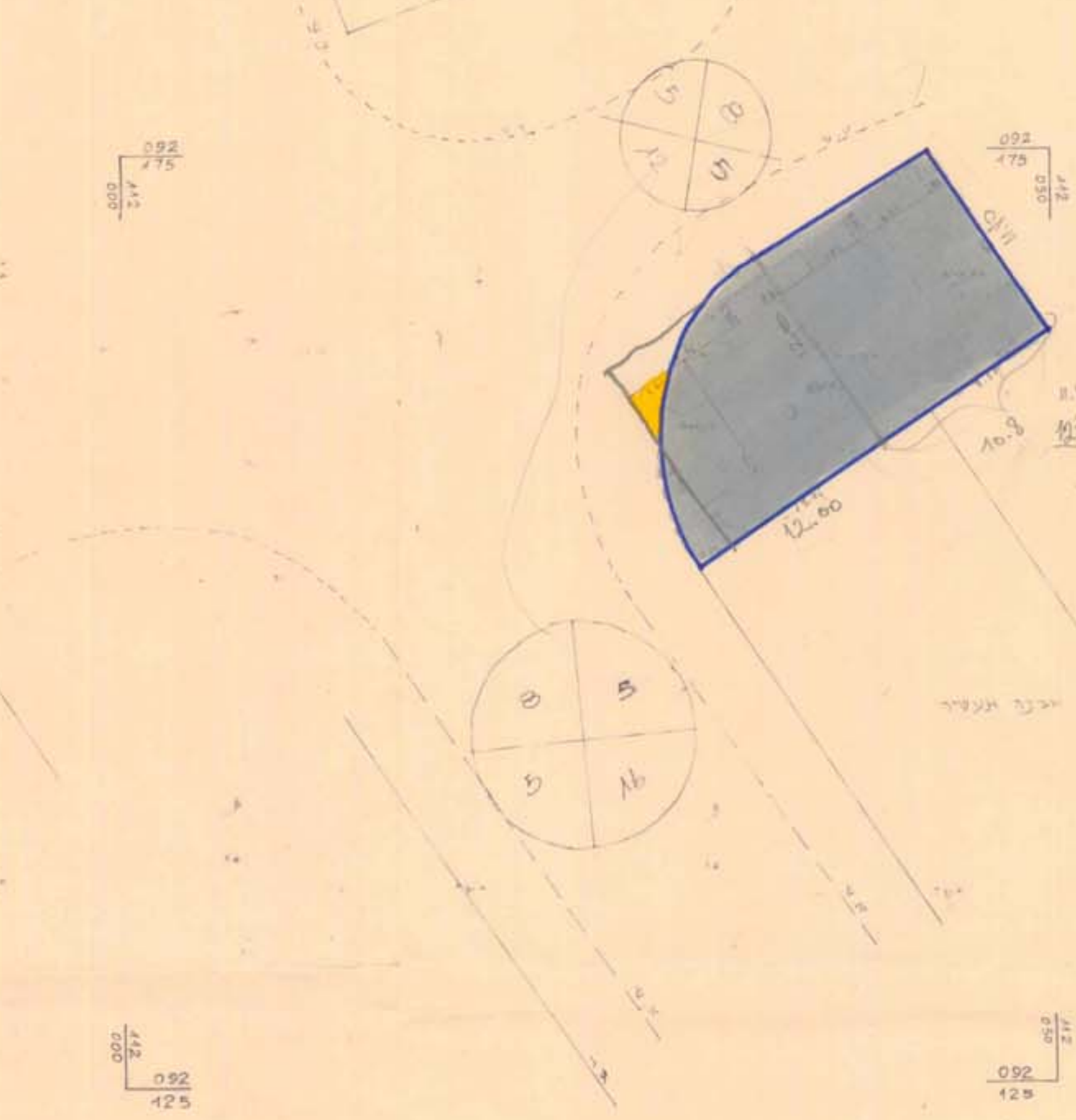
מסמך מס' 104/03/12
תאריך: 12/09/12
מסמך מס' 104/03/12
תאריך: 12/09/12
מסמך מס' 104/03/12
תאריך: 12/09/12

מסמך מס' 104/03/12
תאריך: 12/09/12
מסמך מס' 104/03/12
תאריך: 12/09/12
מסמך מס' 104/03/12
תאריך: 12/09/12

מסמך מס' 104/03/12
תאריך: 12/09/12
מסמך מס' 104/03/12
תאריך: 12/09/12
מסמך מס' 104/03/12
תאריך: 12/09/12



מסמך מס' 104/03/12
תאריך: 12/09/12
מסמך מס' 104/03/12
תאריך: 12/09/12
מסמך מס' 104/03/12
תאריך: 12/09/12

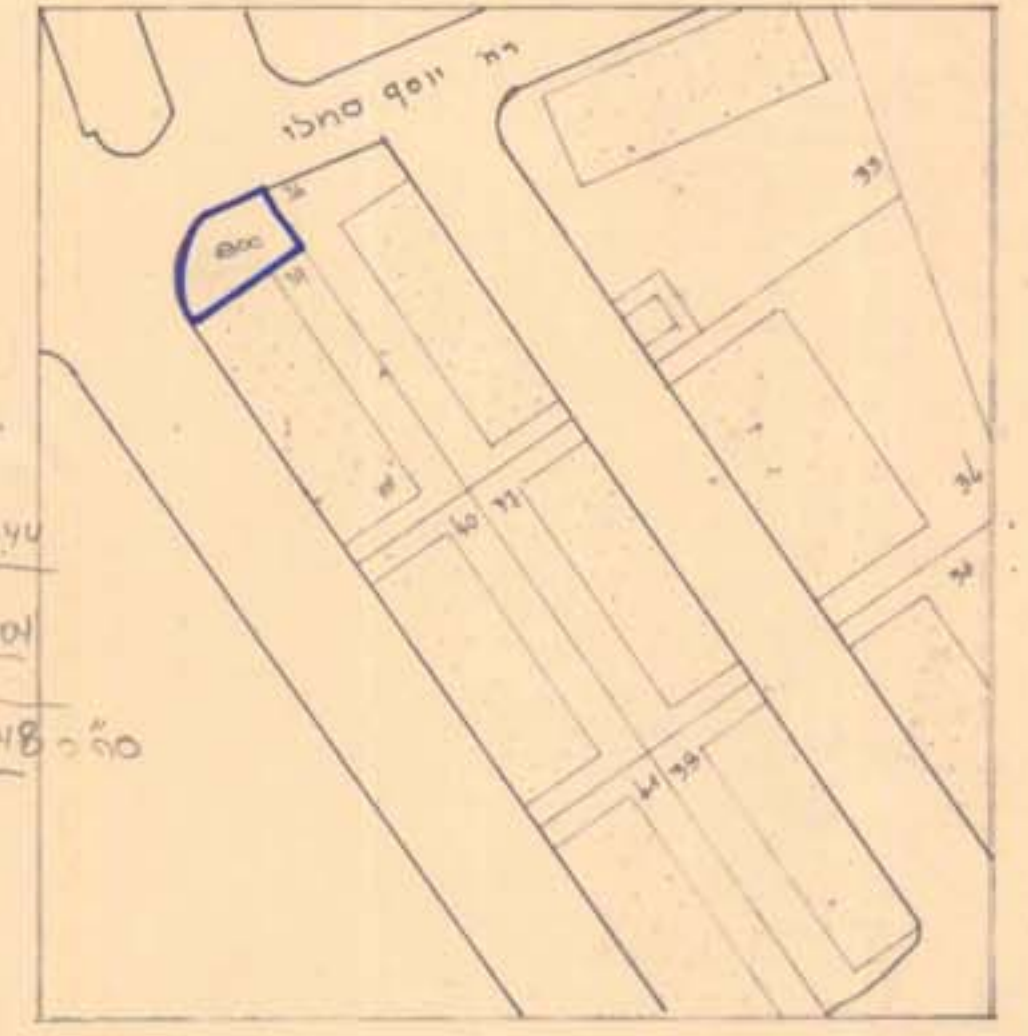


מסמך מס' 104/03/12
תאריך: 12/09/12
מסמך מס' 104/03/12
תאריך: 12/09/12
מסמך מס' 104/03/12
תאריך: 12/09/12

$$10.8 \times 10.9 = 117.72$$

$$\frac{10.8^2 + 10.9^2}{4} = 113.01$$

$$117.72 - 113.01 = 4.71$$



מסמך מס' 104/03/12
תאריך: 12/09/12
מסמך מס' 104/03/12
תאריך: 12/09/12
מסמך מס' 104/03/12
תאריך: 12/09/12

- חומצ - הדרום
- כפה - דאר שאע
- חוק# - עליון
- גוש - 238
- חלקה - 55, חגרש - 800
- בעל הקרקע - חנבל חקרקע יראל
- ישם הלוכנית - עתה קורקוס
- חגיש הלוכנית - אפון חאיר
- עמ הלוכנית - 238 - חר

מקרא:

- גוש הלוכנית
- אזור חסרית עטרית
- אזור חסרית
- גבול

בעל הקרקע

מסמך מס' 104/03/12
תאריך: 12/09/12
מסמך מס' 104/03/12
תאריך: 12/09/12
מסמך מס' 104/03/12
תאריך: 12/09/12

מסמך מס' 104/03/12
תאריך: 12/09/12
מסמך מס' 104/03/12
תאריך: 12/09/12
מסמך מס' 104/03/12
תאריך: 12/09/12