

39.10.55

מרחב תכנון מקומי באר שבע
 רמות באר שבע (אזור 2)
 תכנית מפורטת מס' 4/184/03/5

שינוי לת.מ. מס' 184/03/5 א, 3/184/03/5 , 184/03/5-1

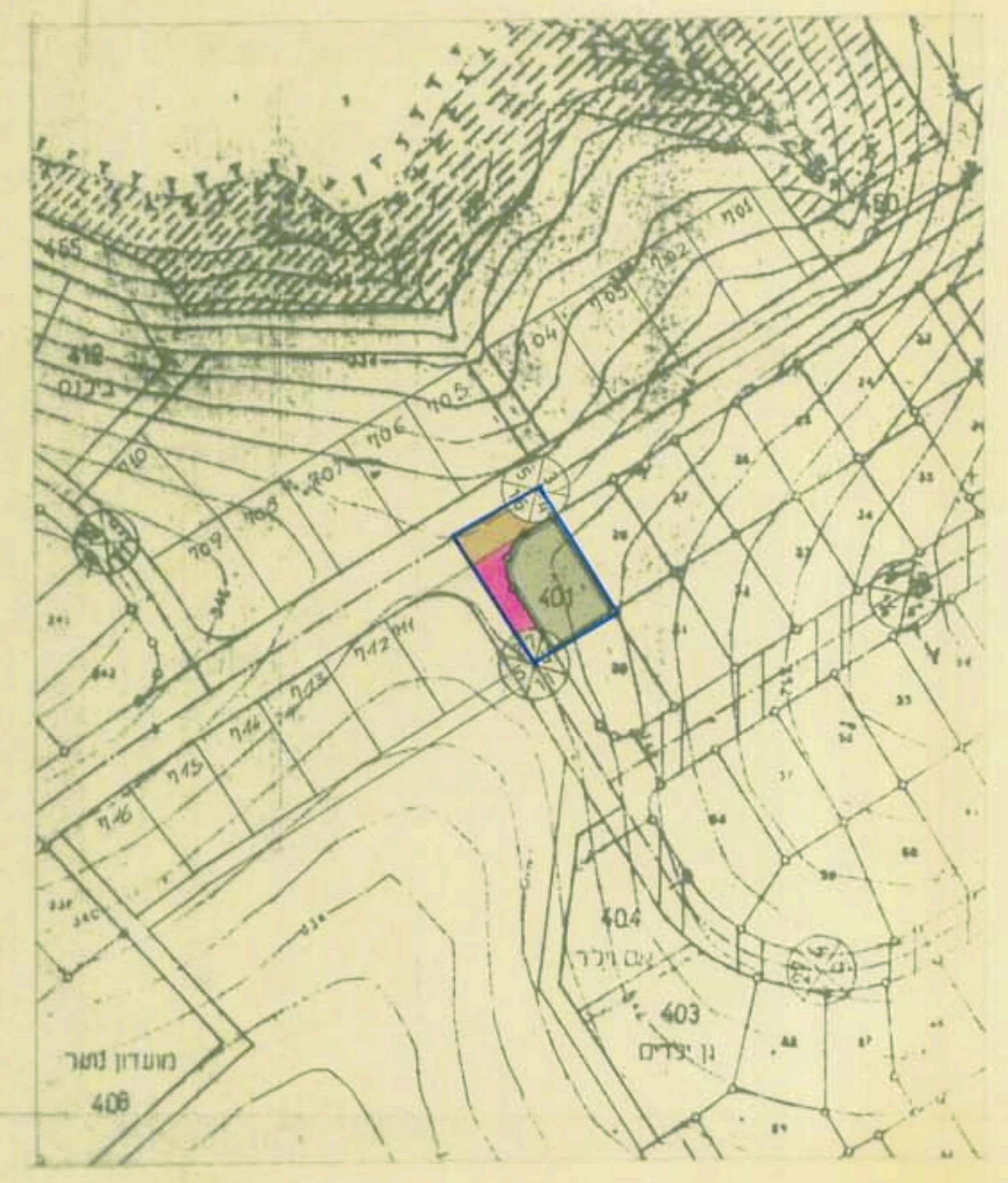
לשכת התכנון המחוזית
 14-12-1995
 מחוז הדרום

- מחוז: הדרום
- נפה: באר שבע
- מקום: באר שבע
- גושים וחלקות: כתף באר שבע
- שטח התכנית: 0.827 דונם.
- היוזם: חב מבני תעשיה בע"מ
- המתכנן: אדריכל אלי עמיחי
- בעל הקרקע: מנהל מקרקעי ישראל
- קנה מידה: 1:500
- תאריך: 24.5.93

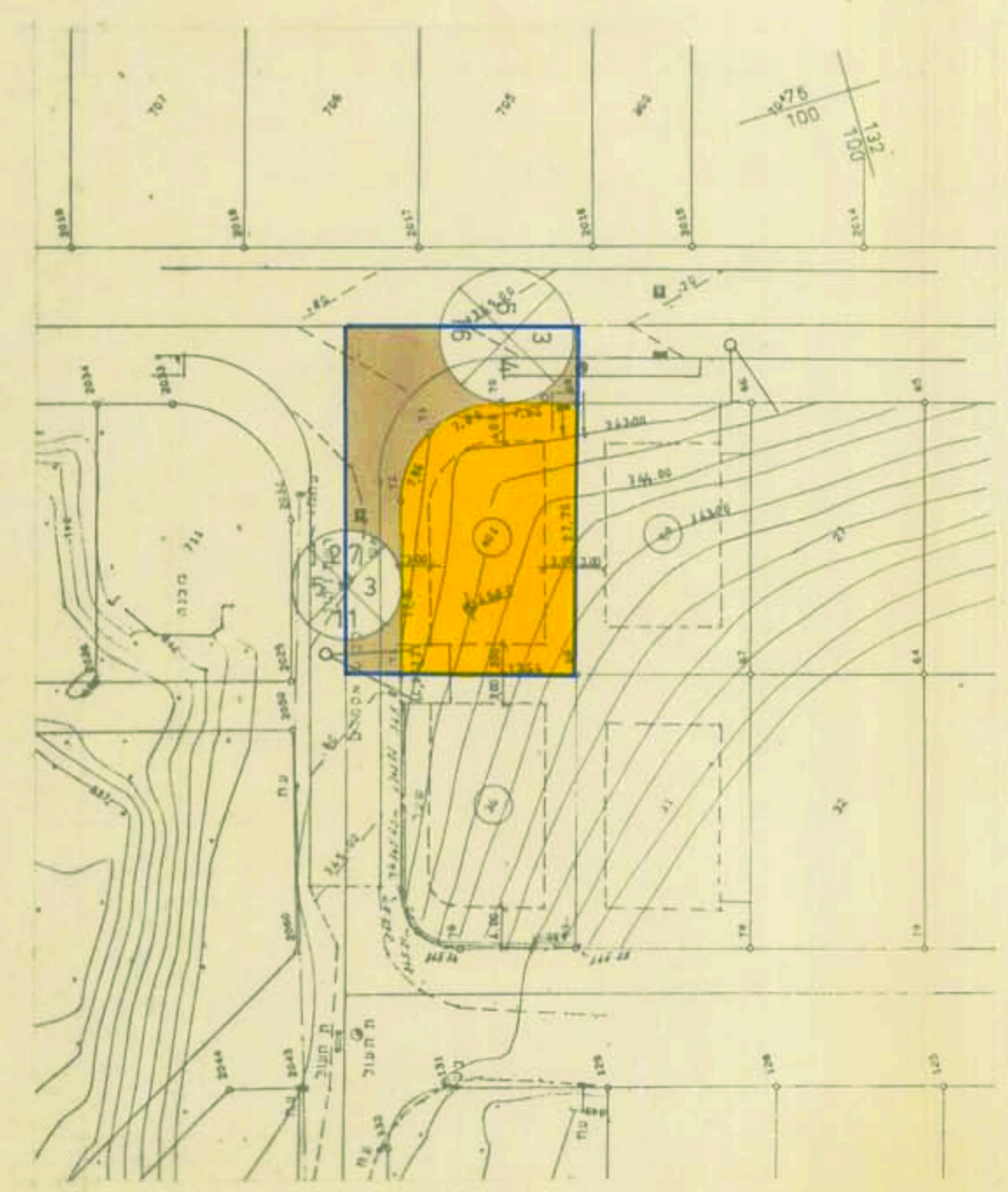
ועדה מקומית לתכנון ולבניה
 ת.מ. מס' 4/184/03/5
 ועדת התכנון המחוזית לתכנון ולבניה
 ע"מ תמ"מ 2010
 בשיבתו מס' 589/767
 מיום 1.8.93

טבלת שטחים

יעוד	שטח במ"ר	%
מגורים א'	469	56.72
דרכים	358	43.28
סה"כ	827	100.00

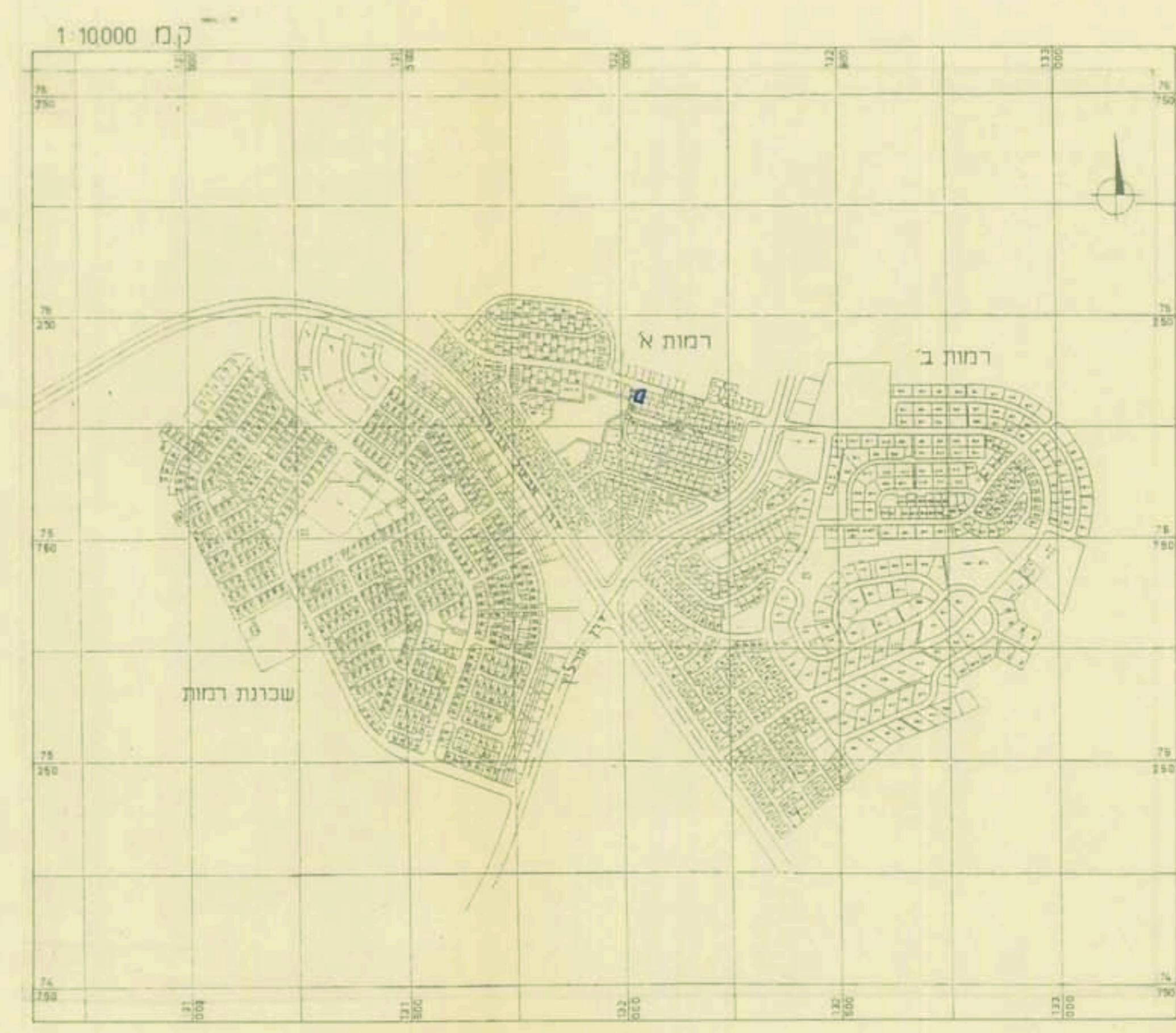


מצב קיים
 ק.מ. - 1:1250



מצב מוצע
 ק.מ. - 1:500

תרשים סביבה



- מקרא
- גבול התכנית
 - אזור מגורים א'
 - אזור מסחרי
 - מספר הדרך
 - קו בנין מינימלי
 - רוחב הדרך
 - דרך קיימת או מאושרת
 - דרך מוצעת

משרד הפנים נוחח דרום
 ת.מ. מס' 4/184/03/5
 אישור תכנית מס' 4/184/03/5
 הועדה המחוזית לתכנון ולבניה
 ביום 28.9.95
 סג"ל לכתוב

הודעה על אישור תכנית מס' 4/184/03/5
 מיום 28.9.95
 מיום 28.9.95

חתימות

היוזם: חברת מבני תעשיה בע"מ
 המתכנן: אלי עמיחי
 בעל הקרקע: