

מרחב תכנון מקומי באר שבע

על תכנית זו חלות הוראות חוק הליכי תכנון ובנייה (הוראות שעה) הונען 1990.
וחוק התכנון והבניה התשכ"ה 1965
תכנית מס' 5/במ/75
הנאמרה שינוי תכנית מס' 5/במ/75

מחוז הדרום
נפה באר שבע
מקום שכ נווה מנחם רח חוה באר שבע
גושים כתרף באר שבע 9
חלקות ארעיות
שטח התכנית 9.387 ד'

היוזם הועדה המקומית
המתכנן אד"ר א. ווינשטיין
בעל הקרקע מחד תכנון משרד מהנדס העיר מנהל מקרקעי ישראל

חתימת היוזם	חתימת המתכנן
חתימת בעל הקרקע	חתימת המודד
חתימת הועדה המקומית	חתימת הועדה המחוזית

מקרא:

- שטח לבניני ציבור
- שטח נאסחי
- דרך משולבת
- שביל להולכי רגל
- דרכים מוצעות
- דרכים קיימות
- גבול התכנית
- מס דרך
- קו בנין

טבלת שטחים מצב קיים

מס' מגרש	היעוד	גודל המגרש	%
914	שטח לבניני ציבור	6762 מר	72.0
2	דרכים מוצעות	2105	22.46
3	דרכי משולבת	520 מר	5.54
סה"כ			100%

טבלת שטחים מצב מוצע

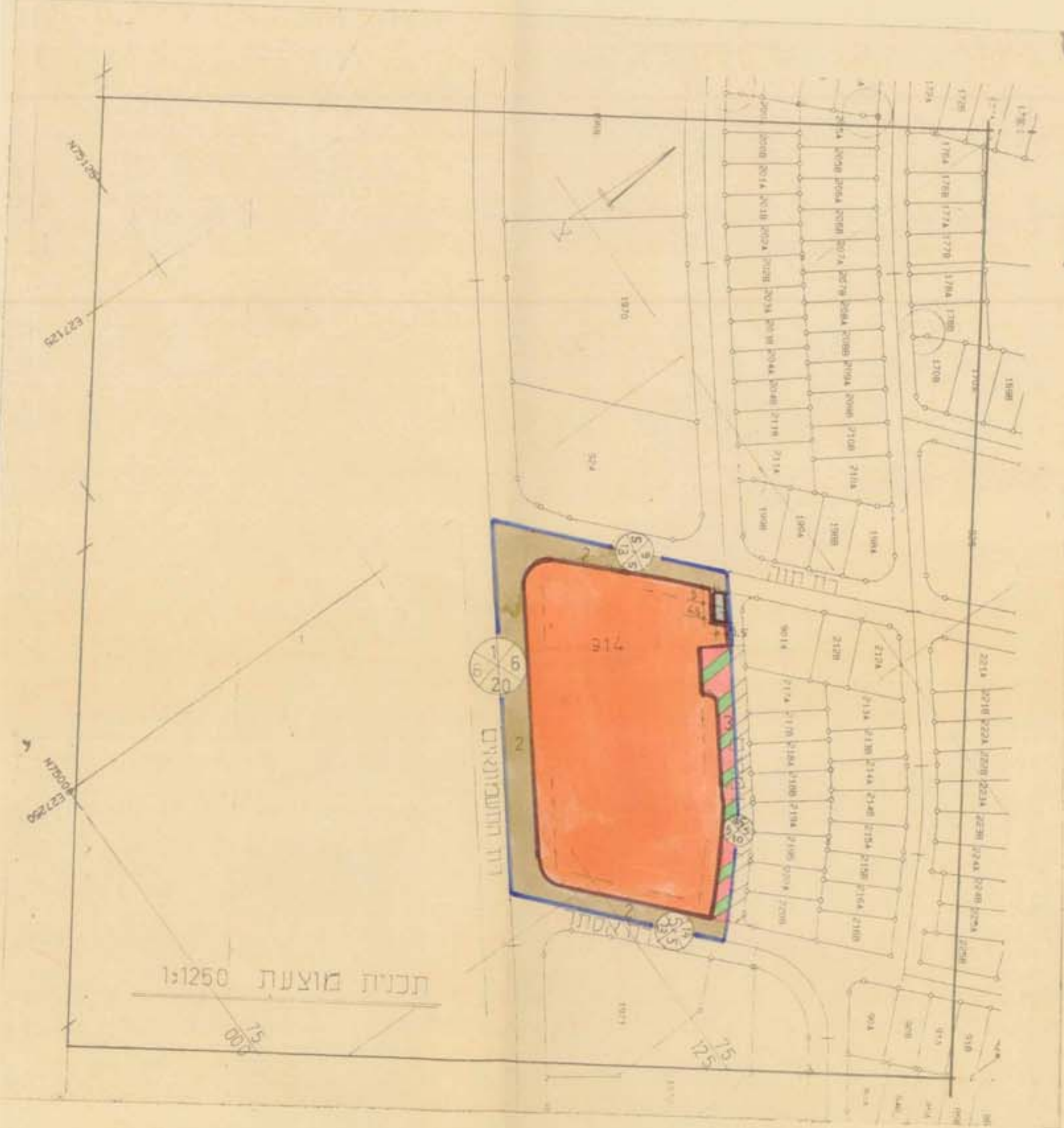
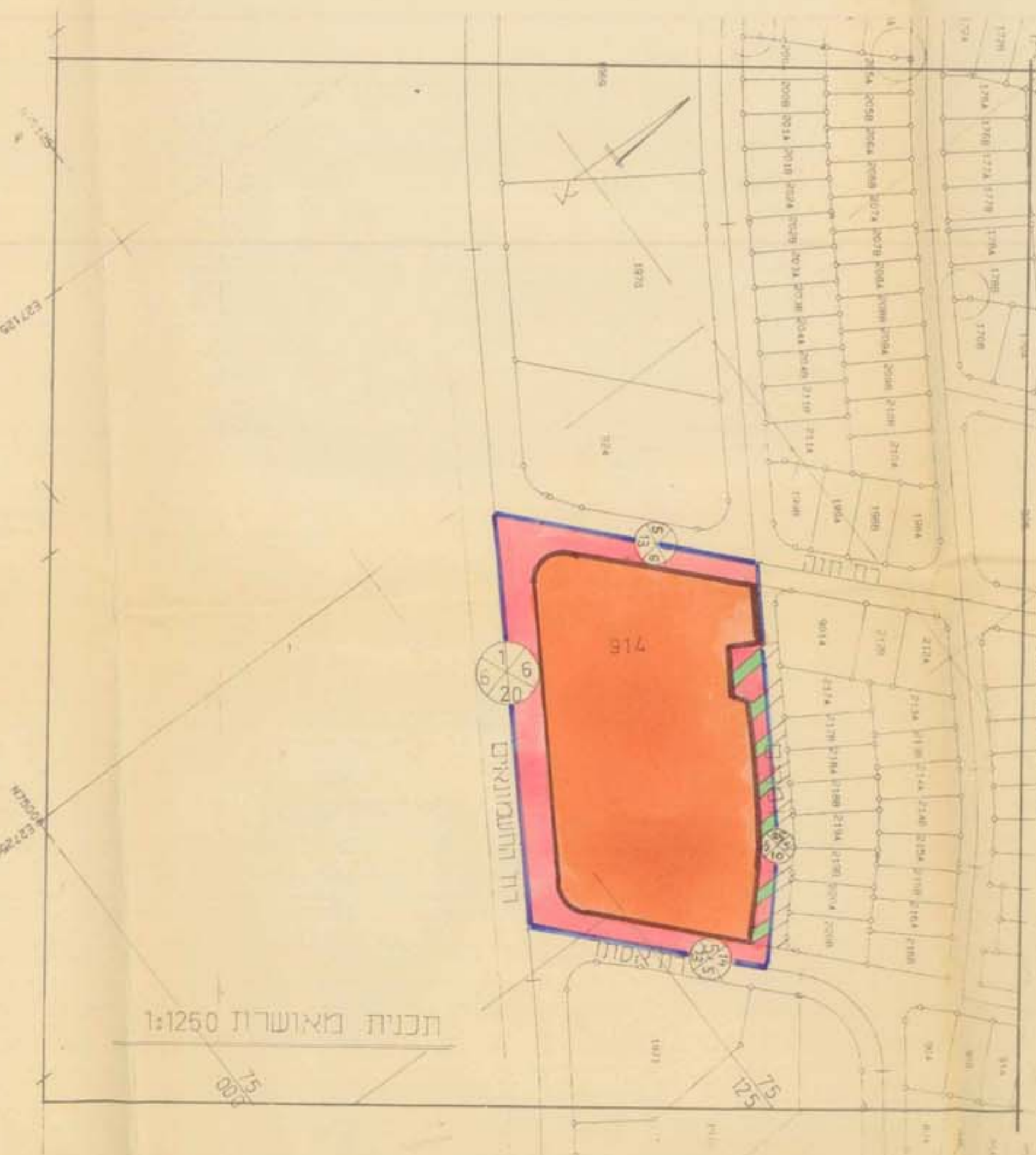
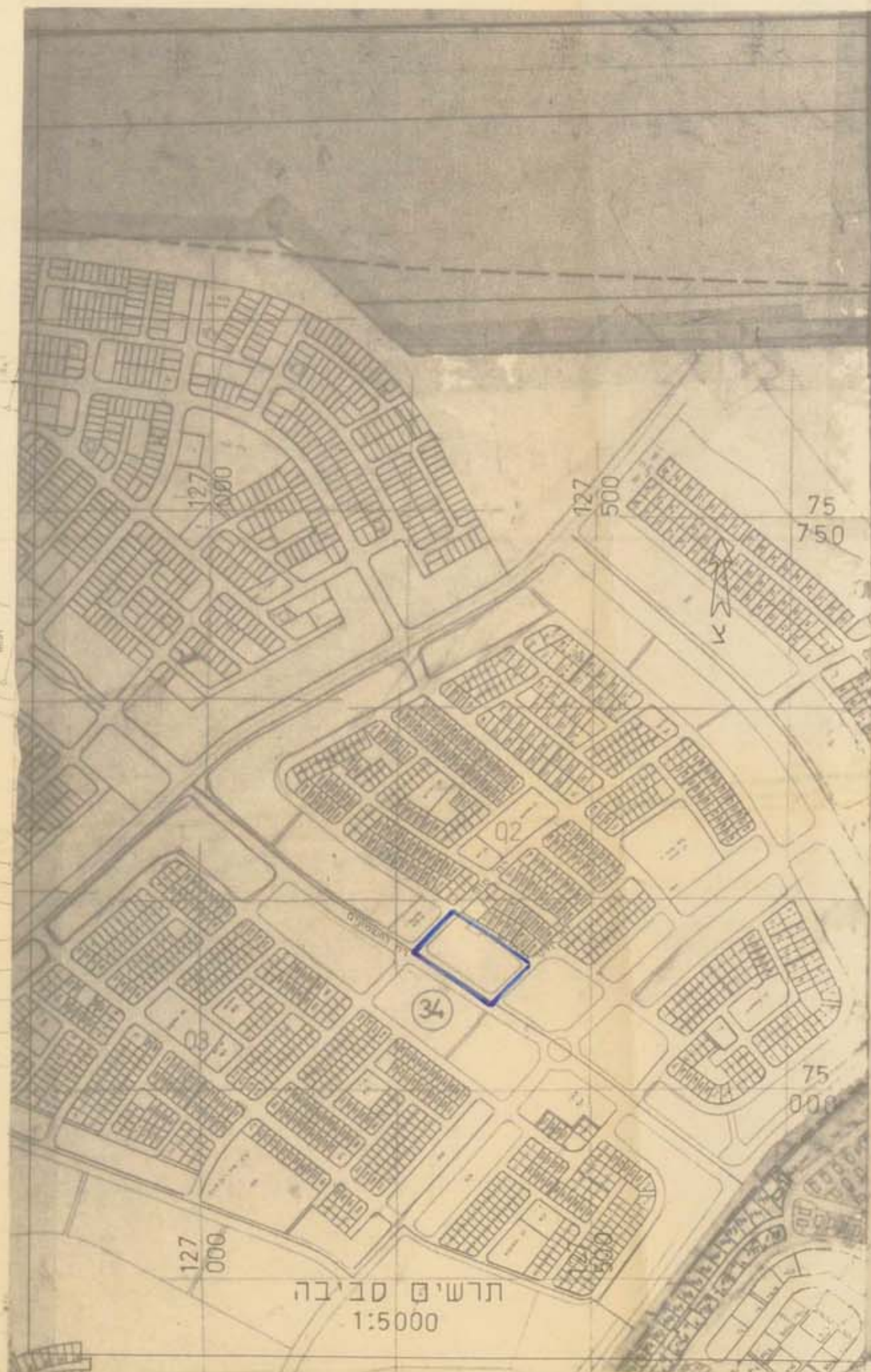
מס' מגרש	היעוד	גודל המגרש	%
914	שטח לבניני ציבור	6728.75 מר	71.68
1	שטח נאסחי	33.25	0.32
2	דרכים קיימות	2105	22.46
3	דרך משולבת	520 מר	5.54
סה"כ			100%

עיריית באר שבע
משרד מהנדס העיר
העבודה נווה מנחם
ת.מ. מס' 5/במ/75
שינוי לתכנית 5/במ/75

קניס 1:1250
1:5000

משרד התכנון והתשתית
התכנון והתשתית והתשתית והתשתית והתשתית

משרד התכנון והתשתית
התכנון והתשתית והתשתית והתשתית והתשתית



תרשים סביבה
1:5000

תכנית מאושרת 1:1250

תכנית מוצעת 1:1250