

לשכת התכנון והנדסה  
27-11-1995  
מחוז הדרום

מרחב תכנון מקומי באר-שבע  
תכנית מפורטת מס' 16/134/03/5  
שינוי לתכניות מס' 3/134/03/5 ו-14/134/03/5

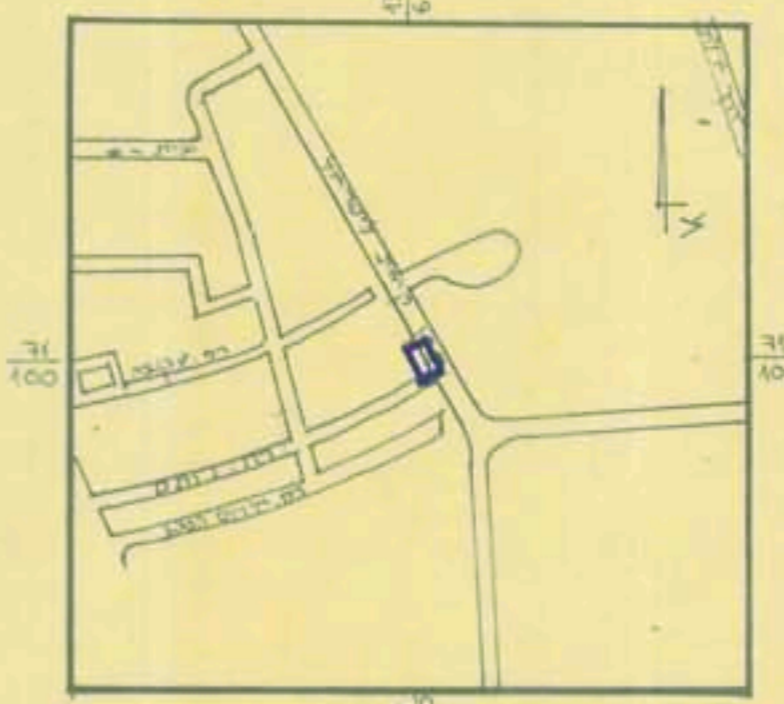
מחוז הדרום  
נפה באר-שבע  
מקום רח. קק"ל פינת רח. רותם  
גוש 38009 רשום, 38017 בהסדר  
חלקה 2 (וחלק)  
היוזם אליהו עופר ועיריית באר-שבע  
המתכנן מירון סורין-אדריכל  
בעל הקרקע מ.מ.י.  
שטח התכנית מ"ר 1964  
קנ"ם 1:500  
תאריך 04.95  
מקרא:

ועדה מקומית לתכנון ולבניה  
באר-שבע  
תכנית מס' 16/134/03/5  
ועדה לועדה המחוזית לתכנון ולבניה  
מס' 586/76  
5.2.95

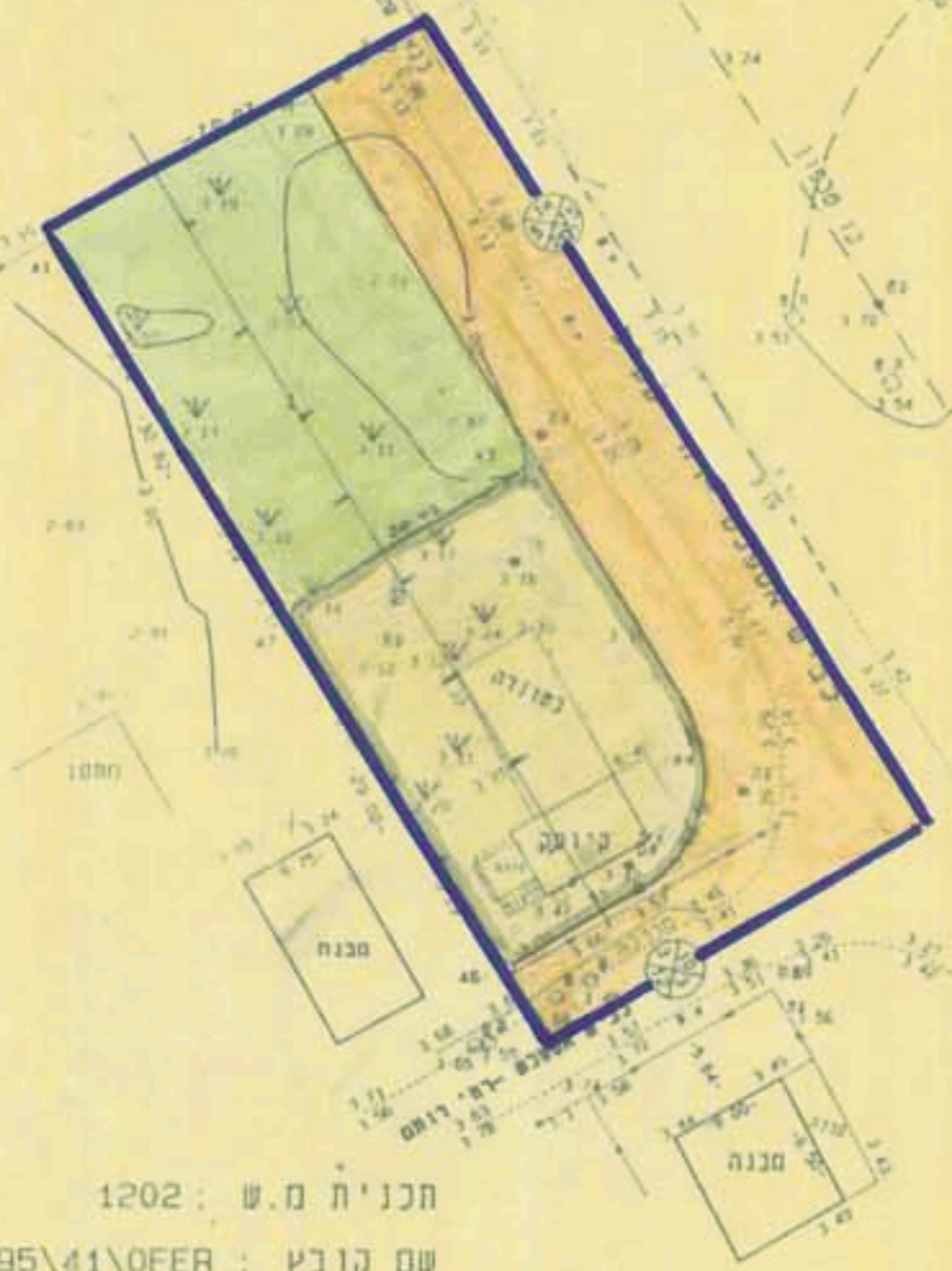
סמל	תיאור
[Symbol]	אזור מסחר
[Symbol]	שצ"פ
[Symbol]	תניה פרטית
[Symbol]	דרך קיימת/מוצעת
[Symbol]	קו בנין
[Symbol]	סבנה קיים להריסה
[Symbol]	גבול התכנית
[Symbol]	מס' הדרך
[Symbol]	קו בנין
[Symbol]	רוחב הדרך

שטחים	קיים	מוצע	%
יעוד השטח	570	955	49
אזור מסחר	509	-	-
שצ"פ	686	1010	51
סה"כ	1964	1964	100

חתימת היוזם	חתימת בעל הקרקע	חתימת המתכנן
[Signature]		[Signature]

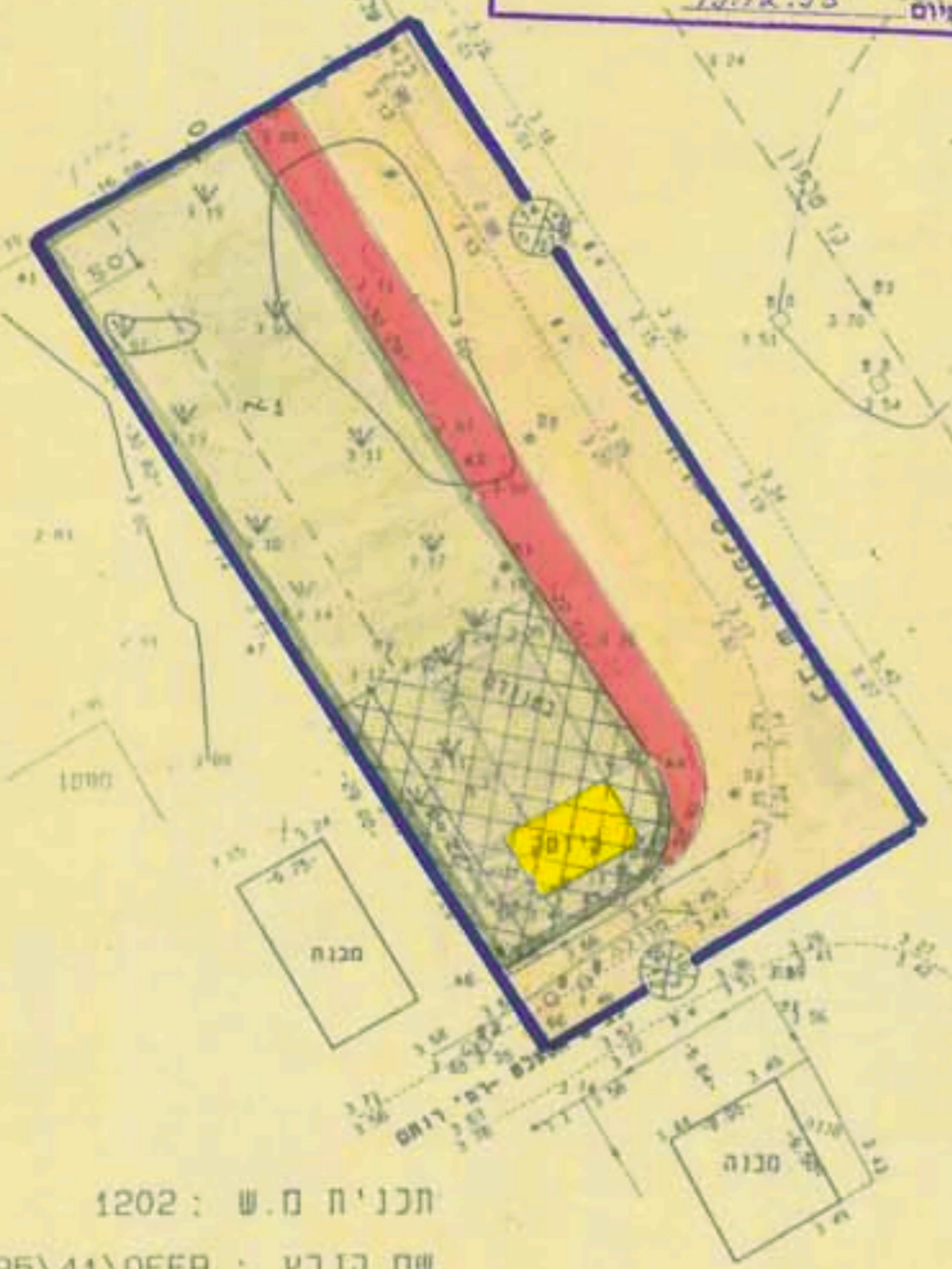


תרשים הסביבה 1:10000



תכנית מ.ש. 1202  
שם קובץ: C:\JOBS95\41\OFER  
חתימה: משה שטרייך - מורד מוסמך  
רשיון מס' 455  
משרד: הנשיאים 153, ב"ש  
טלפקס: 07-492994  
תאריך: 14.3.95

מצב קיים 1:500



תכנית מ.ש. 1202  
שם קובץ: C:\JOBS95\41\OFER  
חתימה: משה שטרייך - מורד מוסמך  
רשיון מס' 455  
משרד: הנשיאים 153, ב"ש  
טלפקס: 07-492994  
תאריך: 14.3.95

מצב מוצע 1:500

משרד הפנים מחוז דרום  
תק. התכנון והנדסה תשנ"ה-1995  
אישור תכנית מס' 16/134/03/5  
הועדה המחוזית לתכנון ולבניה הארצית  
כיום: מירון סורין-אדריכל  
המנהל המחוזי  
16/134/03/5  
4362  
מורשת בלקוט הפרסומים מס' 4362  
19.12.95