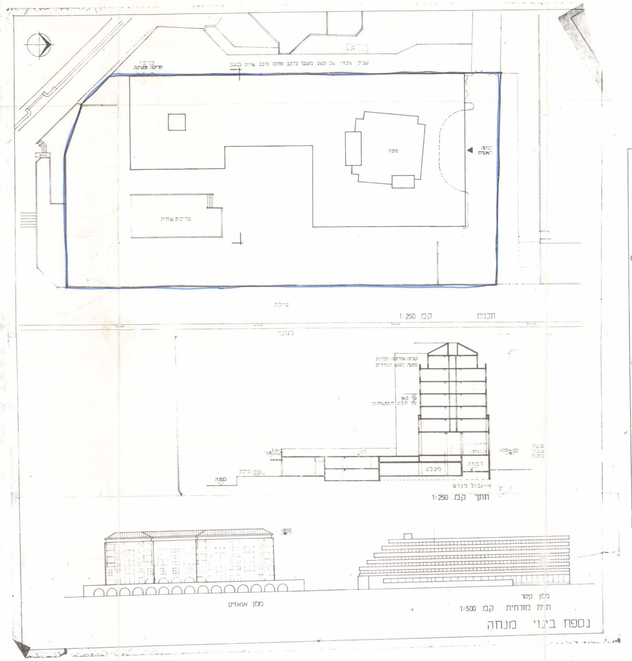

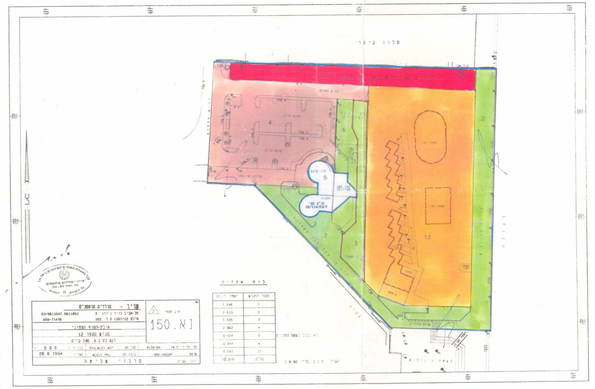

תכנית מוצעת קנ. 1:500

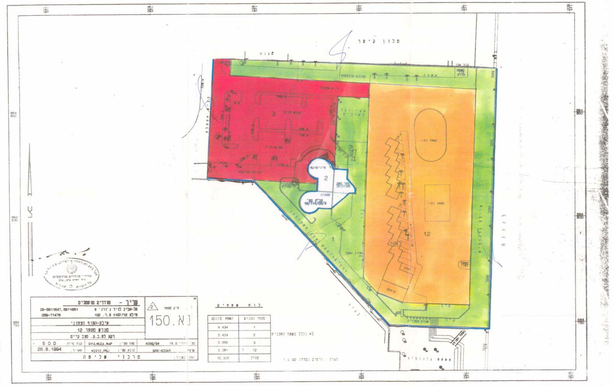

תכנית מאושרת קנ. 1:500

תכנית סביבה קנ. 1:20,000

מבט עשרים

קוד	נפח כרים		נפח מעטפת	
	נפח כל	%	נפח כל	%
אזור תעסוקה נפש א	5.981	48.7	5.981	48.7
שטח צבורי פתוח	4.434	35.9	2.845	23.0
בריכת יציקת בטרוקה	3.955	31.8	4.038	32.5
אגם צבורי	—	—	0.191	1.5
סה"כ	12.448	100	12.461	100

מרחב תכנון מקומי - אילת

תכנית מס' 45/114/03/2
שינוי לתכנית מפורטת מס' 12/114/03/2
הנקראת: בינוי חוף-אילת שכבה א -ב
קנ"מ 1:500

מחוז: הדרום
נפה: באר - שבע
מקום: אילת - חוף צפוני
גוש: 40041 מחלקה 2

יזום: רמבוית פיתוח חוף אילת בע"מ
בעלי הקרקע: מינהל מקרקעי ישראל
עורך התכנית: אורנה ברא לן בוקמן -אדריכלים
רח' המלך הרצל 88 תל-אביב
בשיתוף בלעפנס
רח' ויצמן 99 תל-אביב
מגישי התכנית: 2.48 דונם
מאי 1988
תיקון 84

מקרא
מבוא תכנית
כרים
כבישים ואמצעי צבורית
מצבע
לבטול
מסמר דרך
קיר בנין
רחוב חדיר
בריכת שחיה
מסמר תקנה
שטח צבורי פתוח
בתים בבריכה
מלונאות ונופש א
מלונאות, צבורי עם זכות מעבר
מלבב ואיום ומרכב שרות

חתימות
יזום התכנית:
בעל הקרקע:
המתכנן:

מדור הנכסים מחוז הדרום
הוקצה מגרש
מס' 2 בגוש 40041
מס' 2 בגוש 40041
מינהל מקרקעי ישראל
מחוז הדרום