

21.12.95

מרחב תכנון מקומי באר שבע  
חכנית מפורטת מס' 67/03/5  
שינוי לחכנית מפורטת מס' 67/03/5

מחוז: הדרום  
נפה: באר שבע  
מקום: ב'ש קרית יהודיה  
גוש: 38095  
מגרשים: 271,281,291  
היזום: קרית יהודיה פארק תעשייתי  
בעל הקרקע: מ"מ  
עורך התכנון: רבינוביץ  
רח' עבדה 20 בש  
79922  
שטח התכנון: 110000 קמ"ר  
1:2500, 1:500  
תאריך: דצמבר 1993  
מרץ 1995  
נובמבר 1995

- מקרא:
- גבול החכנית
  - אזור תעשייה ומלאכה
  - דרך מוצעת
  - דרך קיימת
  - דרך לביטול
  - תניה פרטית
  - גבול תכנית
  - מאושרת 67/03/5
  - מס מודד
  - קו גבול
  - רחוב חודק
  - מזה מסת לביטול
  - אזור תעשייה

חתימות:  
היזום:   
בעל הקרקע:   
המתכנן:

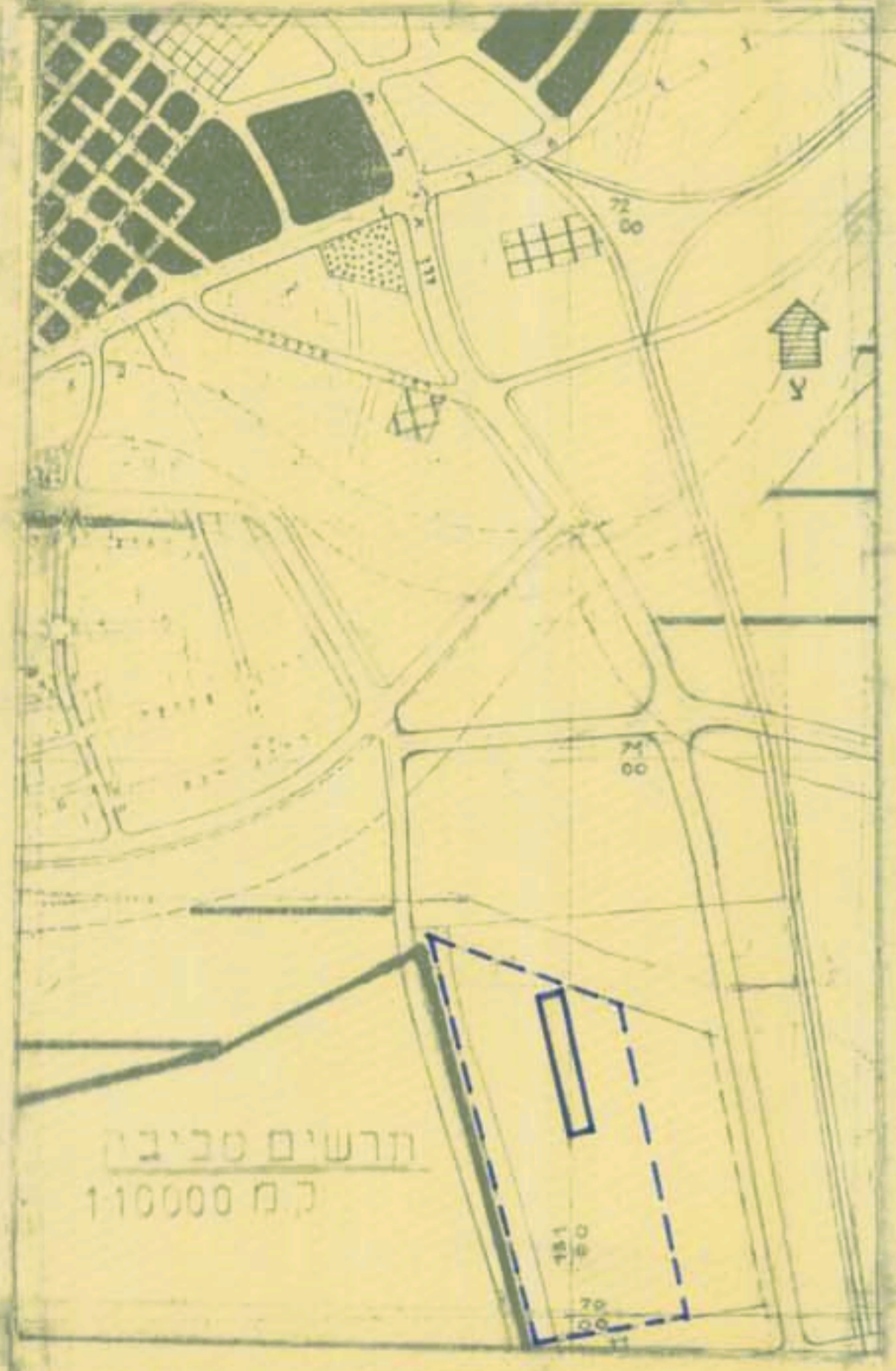
ועדה מקומית להיתן ולבנות  
באר שבע  
חכנית מס' 67/03/5  
הועברה לוועדה המהווה ת' לתכנון ולגני  
עם המלצה  
בשיבתה מס' 286/008  
מיום 16/3/95  
עיר הועדה

לשכת התכנון המחוזית  
14-12-1995  
מחוז הדרום

משרד המגורים מחוז הדרום  
הית' התכנון והבניה מס' 1995-1996  
אישור חכנית מס' 67/03/5  
הית' התכנון והבניה לתכנון ולגני תעשייה  
מיום 19/11/95  
מס' 16/196

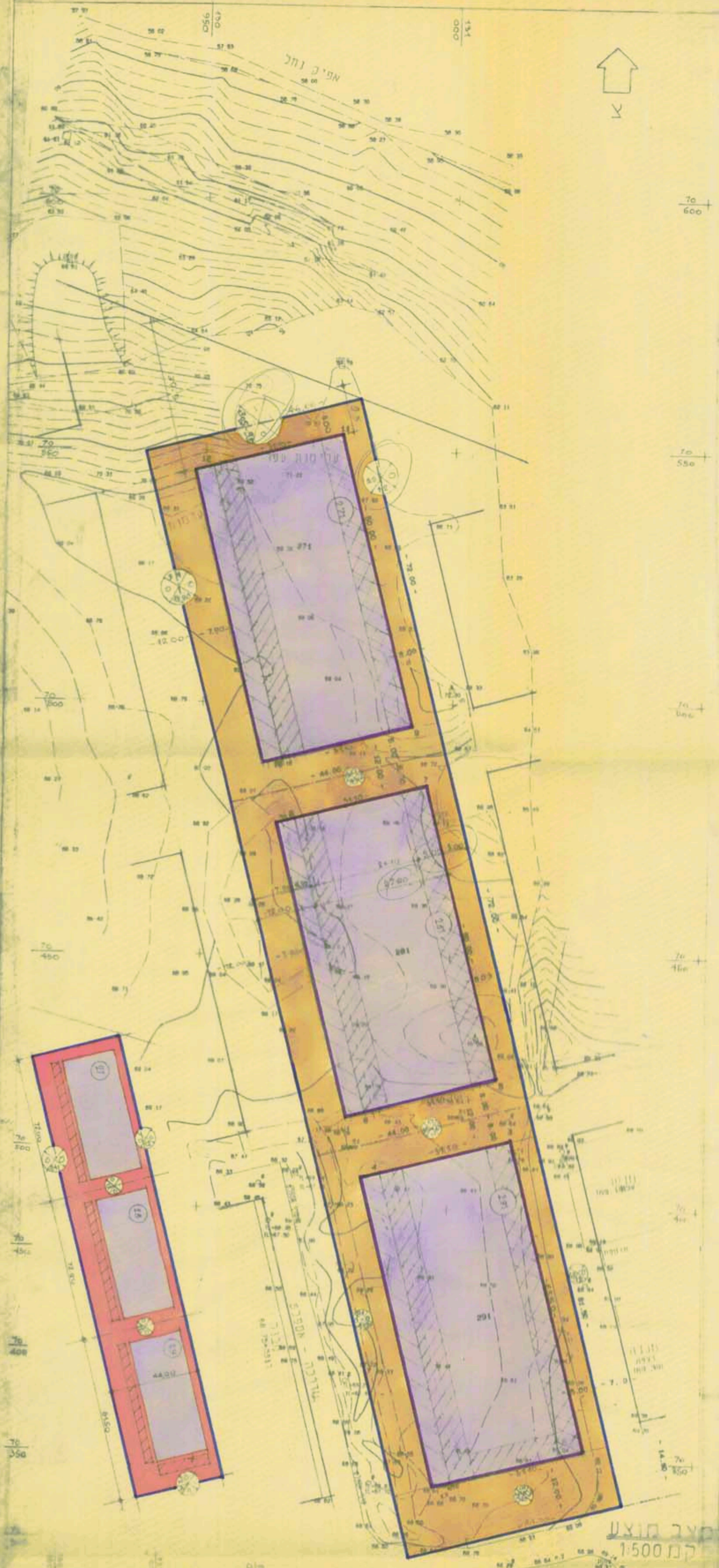
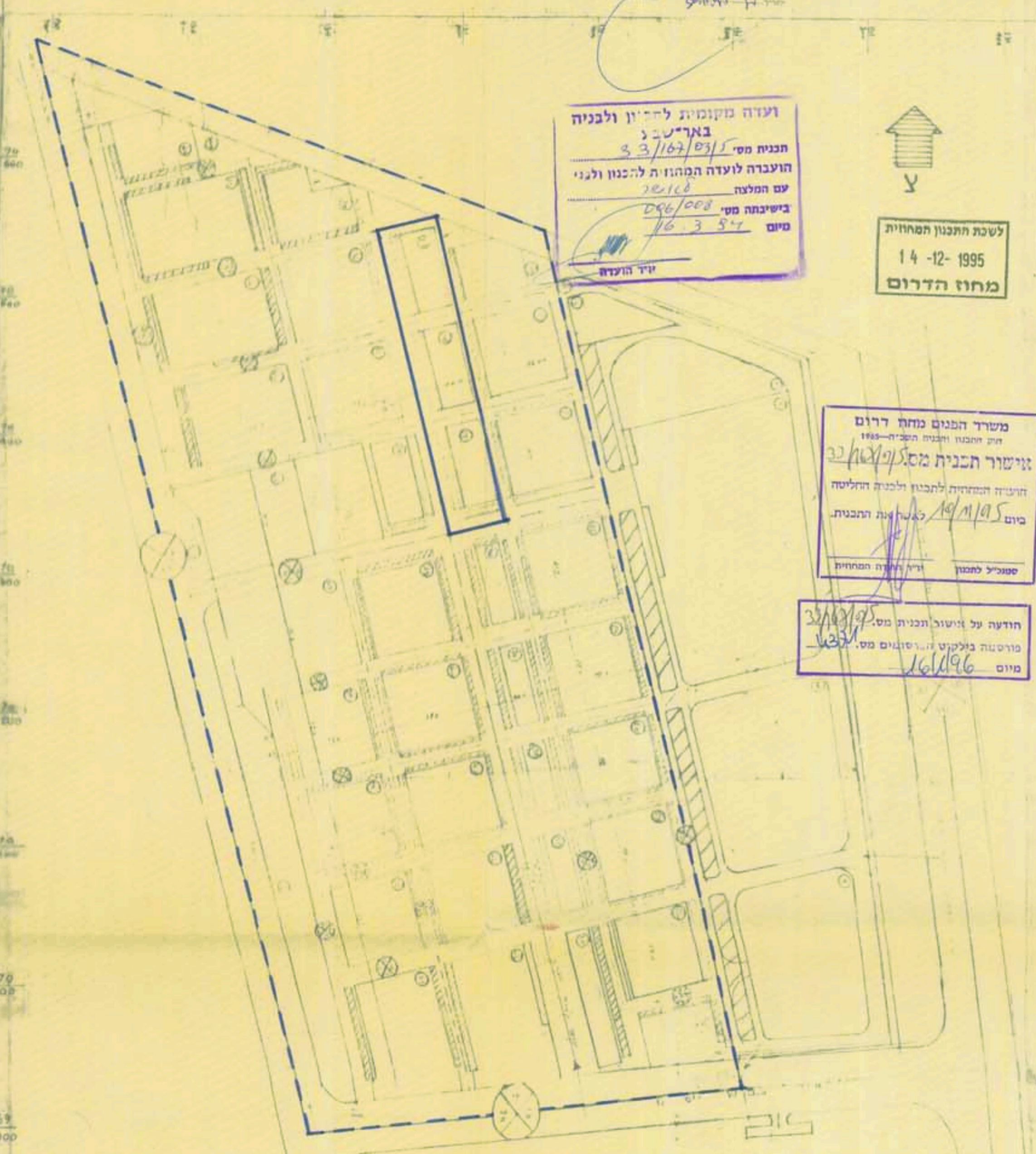
הודעה על אישור חכנית מס' 67/03/5  
מורשת בולקט מס' 16/196  
מיום 16/196

תרשים המקום  
1:2500 קמ



טבלת שטחים (מטרי קמ"ר)

שטח	שטח בדי	עוד לבצע
59	5.374	אזור תעשייה
46.87	4.351	דרכים
400	9.922	שטח



מצב קיים  
1:1250 קמ

טבלת שטחים (מטרי קמ"ר)

שטח	שטח בדי	עוד לבצע
57.5	5.707	אזור תעשייה ומלאכה
42.5	4.245	דרכים
400	9.922	שטח