

1.5.95

סרחב תכנון מקומי באר-שבע
 תכנית מפורסת מס' 58/115/03/5
 שינוי לתכנית מפורסת מס' 35/115/03/5

מחוז נפה מקום גוש יוזם התכנית בעלי הקרקע עורך התכנית שטח התכנית קנה תאריך

הדרום באר שבע : 2016.95
 ב"ש, שדרות ירושלים, דרך המשחררים :
 38058 (חלקה 90) :
 החברה הכלכלית לב"ש :
 מנהל מקרקעי ישראל, התבדה הכלכלית לב"ש :
 אדריכל יעקב קסלר :
 כ-7.795 דונם :
 1:500 :
 6.1.95

הועדה התכנונית לתכנון ולפיקוח
 באר-שבע
 2016.95
 הועברה לועדה התכנונית ל :
 עם המלצה :
 בשיעור מס' : 58/115/03/5
 מיום : 11.5.93

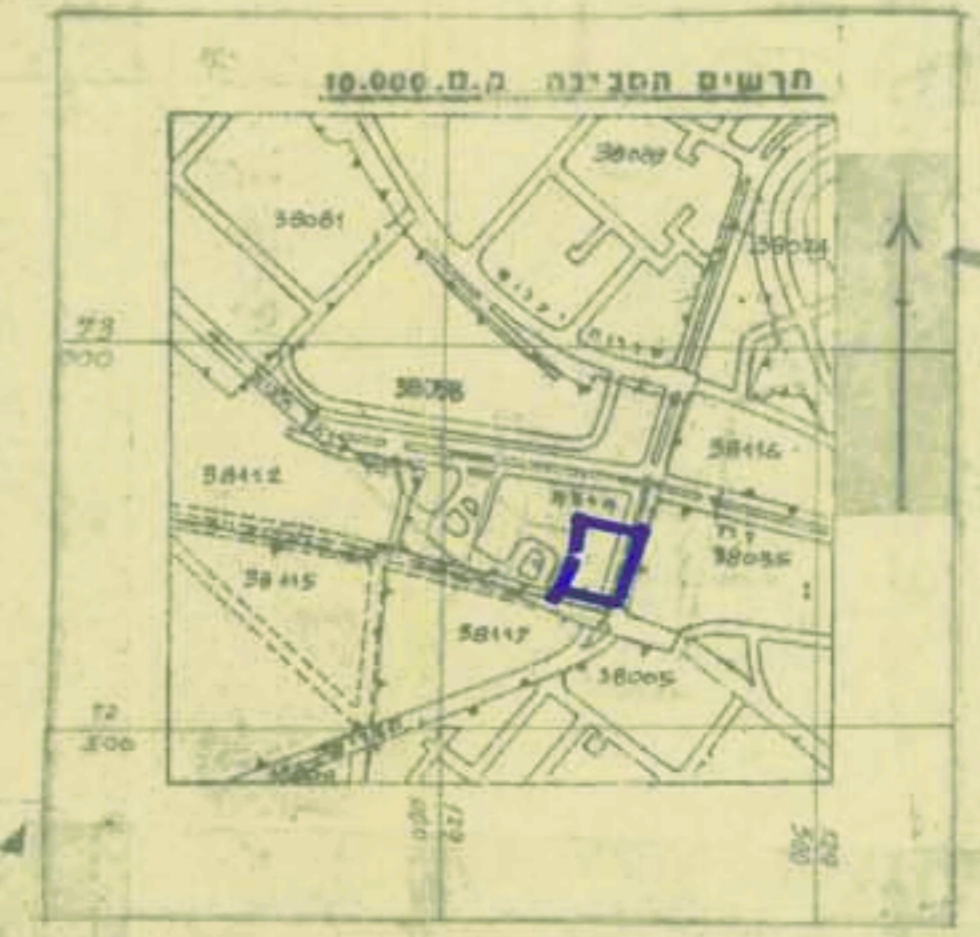
טבלת שטחים

מצב מוצע			מצב קיים		
מס' מגרש	שטח במ"ר	% שטח	מס' מגרש	שטח במ"ר	% שטח
5	5016	64	90א	90ב	
	3076	39			
	1436	19			
דרכים	2779	36	דרכים	3283	41
סה"כ	7795	100	סה"כ	7795	100

- גבול התכנית
- שטח לשימוש משולב
- דרך מוצעת
- דרך קיימת/מאושרת
- דרך פרטית
- מס' הדרך
- קו בניין
- רוחב הדרך
- קו בניין
- מלמגרש חדש

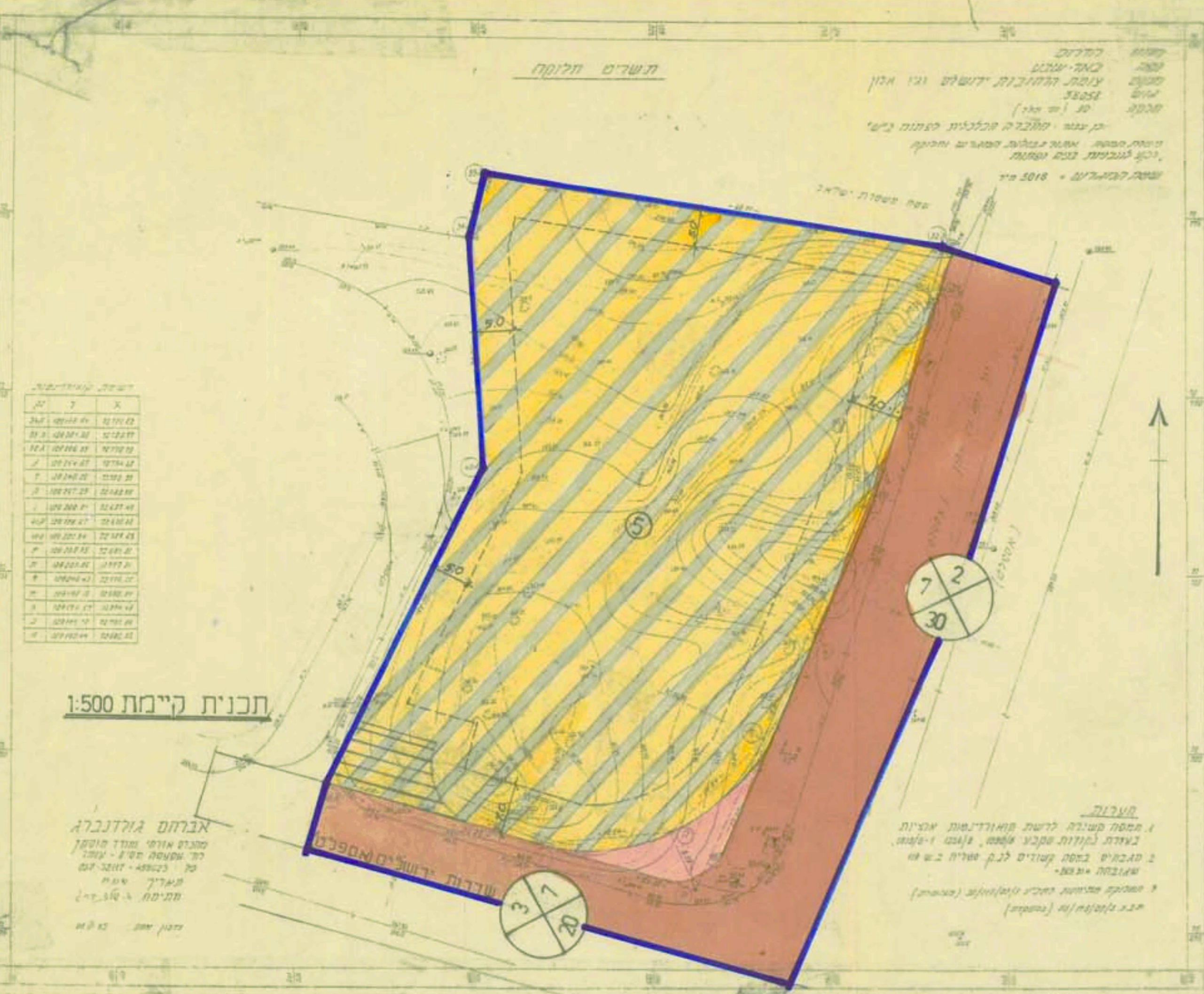
חתימת עורך התכנית : חתימת יוזם התכנית : חתימת בעל הקרקע :

אדריכל תוכנו ערים
 נוכח 30.11.95



משרד הפנים מחוז דרום
 ת"ת תל אביב-יפו
 1988-
 אישורי תכנית מס' 58/115/03/5
 וועדה התכנונית לתכנון ולפיקוח
 ביום : 16.11.96

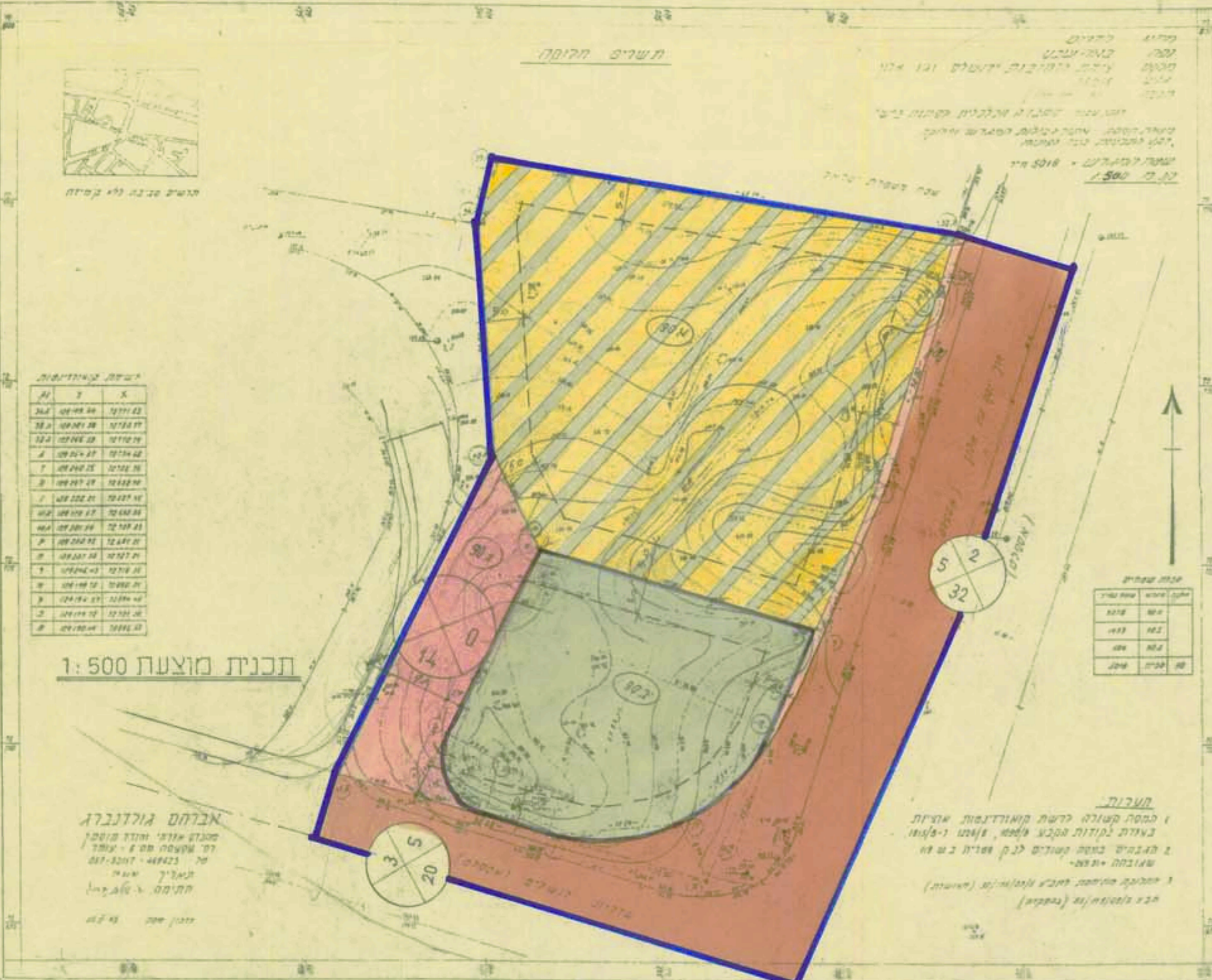
הודעה על אישור תכנית מס' 58/115/03/5
 מפורסמת בלוח השבועי
 מיום : 16.11.96



תכנית קיימת 1:500

אברהם גולדנברג
 סגן מנהל אזורי תוכנו
 ר"מ אדריכל תכנון - 4027
 ת"ת - 44223 - תל אביב
 תל אביב
 תחום : 4027-4028

הערות
 1. מספר קטורה לרשת קואורדינטות ארצית
 בצורת נקודות סמליות, נאגמו ו-1/1000
 2. מספרים בסוג כחול לנק' שטח ב"ש
 3. מספרים בסוג ירוק לנק' שטח (אישיות)
 4. מספרים בסוג אדום לנק' שטח (אישיות)



תכנית מוצעת 1:500

אברהם גולדנברג
 סגן מנהל אזורי תוכנו
 ר"מ אדריכל תכנון - 4027
 ת"ת - 44223 - תל אביב
 תל אביב
 תחום : 4027-4028

הערות
 1. מספר קטורה לרשת קואורדינטות ארצית
 בצורת נקודות סמליות, נאגמו ו-1/1000
 2. מספרים בסוג כחול לנק' שטח ב"ש
 3. מספרים בסוג ירוק לנק' שטח (אישיות)
 4. מספרים בסוג אדום לנק' שטח (אישיות)