

מיוחב תכנון מקומי שמעונים
תכנית מתאר מס' 7/305/02/7
קבוץ להב-תחנת תדלוק
ושרותי דרך
שינוי לתכנית מתאר מס' 7/305/02/7

מחוז דרום
 נפה באר שבע
 מקום קבוץ להב
 היחום העדה המקומית שמעונים וקבוץ להב
 בעל הקרקע ממל' הקרקעי ישראל
 המתכנן זאב שטיין-אדריכל
 יגאל אלון 76 ת"א טל: 03-5621222
 מקס: 03389524
 גושים בו: 10
 שטח התכנית 13.1 דונם
 קנה מידה 1:1000

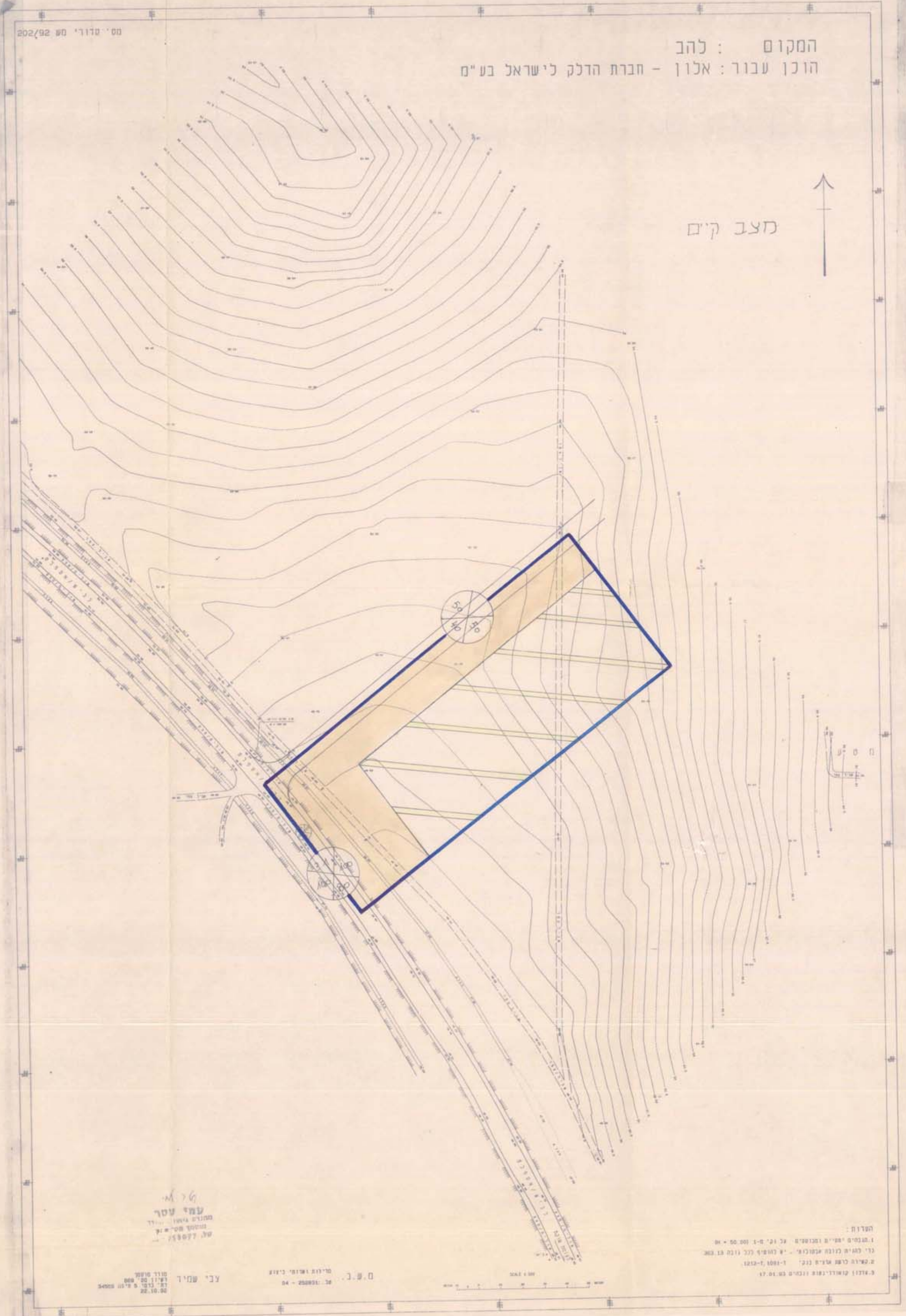
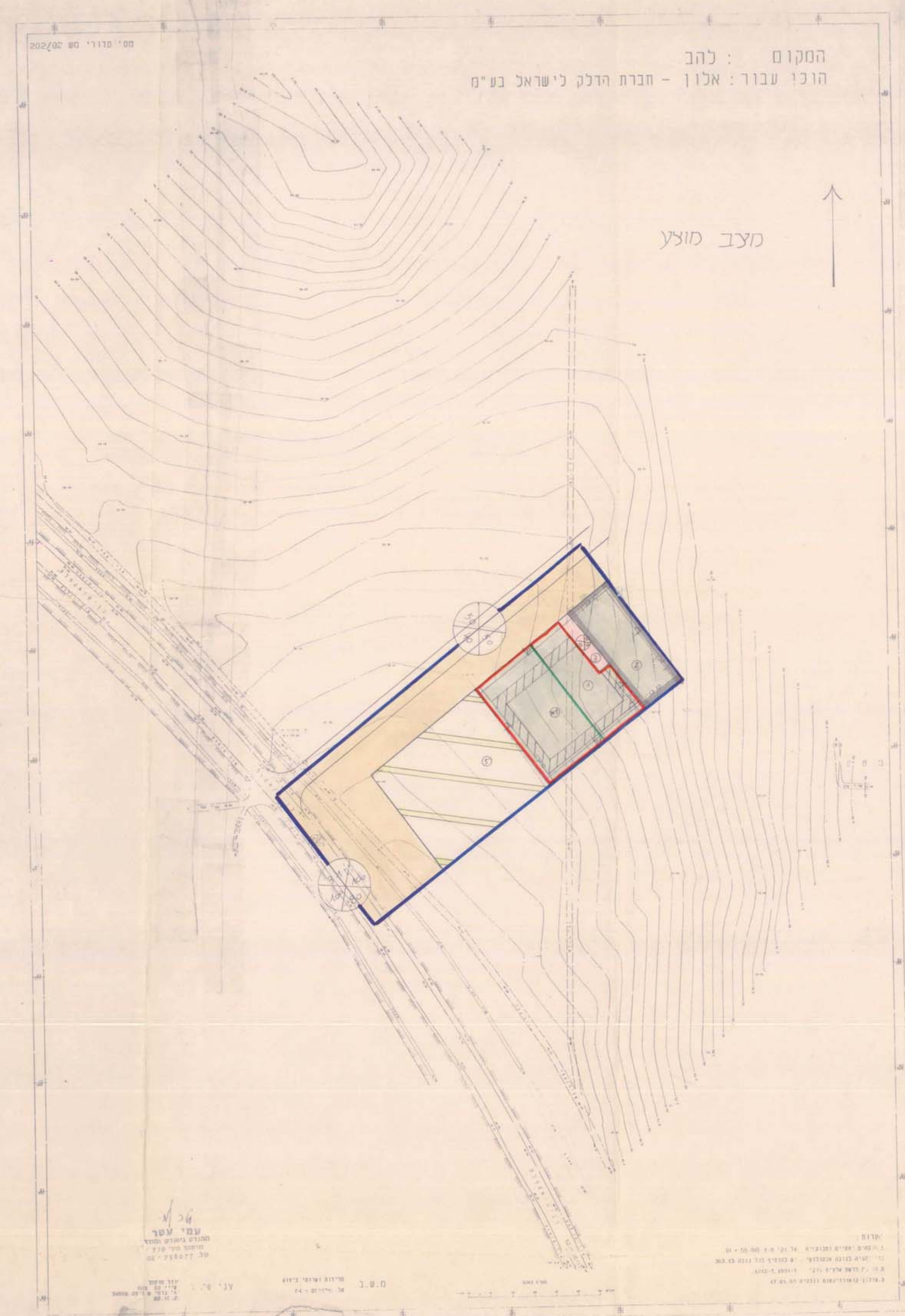
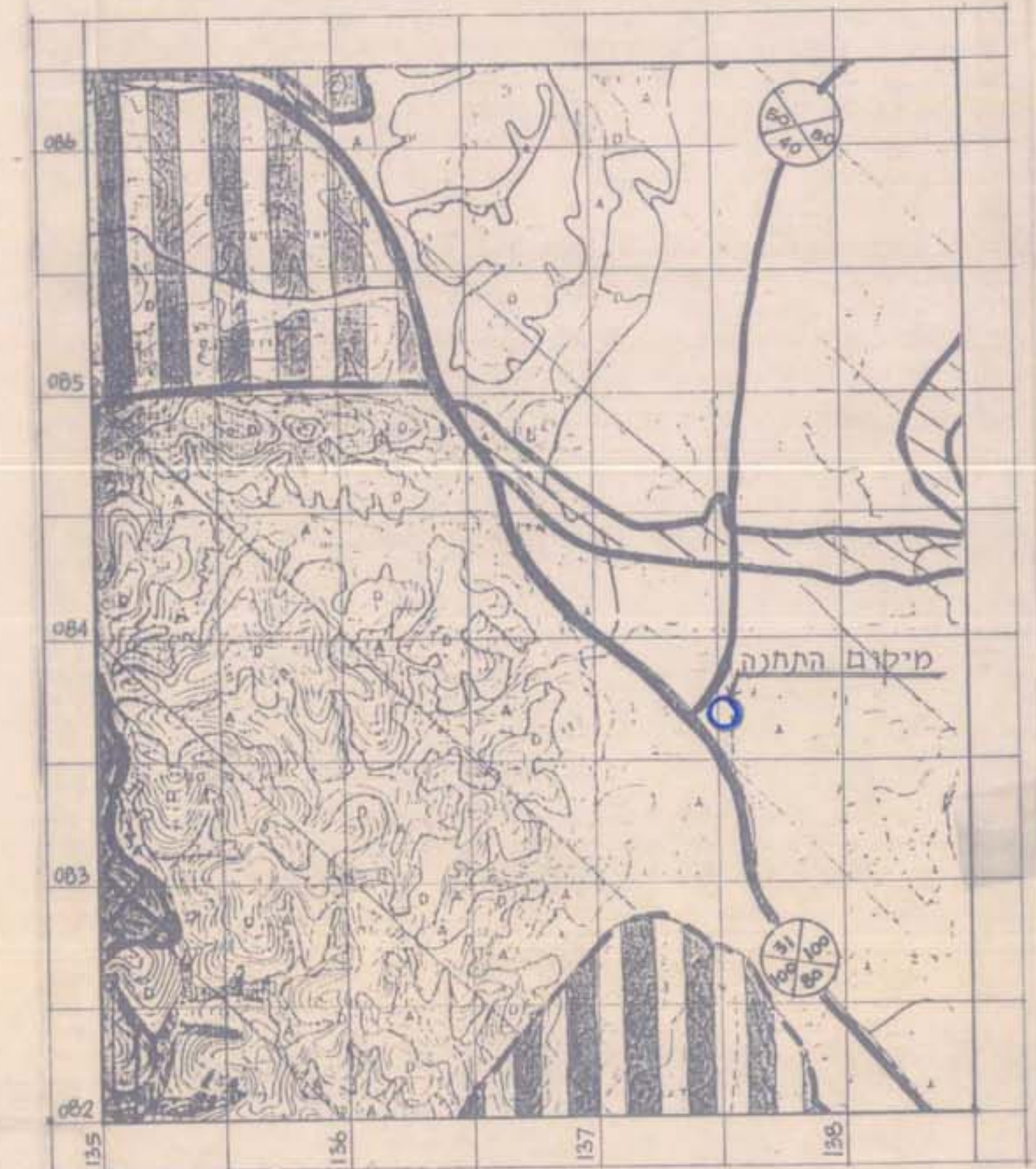
מקרא

השטח באחוזים	השטח בדונם	השטח באחוזים	השטח בדונם
מזע	קיים	מזע	קיים
22	—	2.84	—
43	43	5.6	5.6
11	—	1.4	—
23	57	3.1	7.5
1	—	0.16	—
100	100	13.1	13.1

▬ גבול התכנית
▬ שטח לתחנת תדלוק ושרותי דרך
▬ דרך קיימת
▬ שטח למסחר
▬ שטח חקלאי
▬ דרך מוצעת
▬ שטח 13.1 דונם

זכות מעבר
 גבול חלקה
 מספר הדרך
 קו בין
 רחב הדרך
 חתימות
 המתכנן
 היחום
 בעל הקרקע

תורשים סביבה 1:20000
 על-פי/7/305/02



מסמך תכנוני
 מס' 7/305/02/7
 תאריך: 28/1/95
 חתום: יגאל אלון
 מתכנן: זאב שטיין-אדריכל