

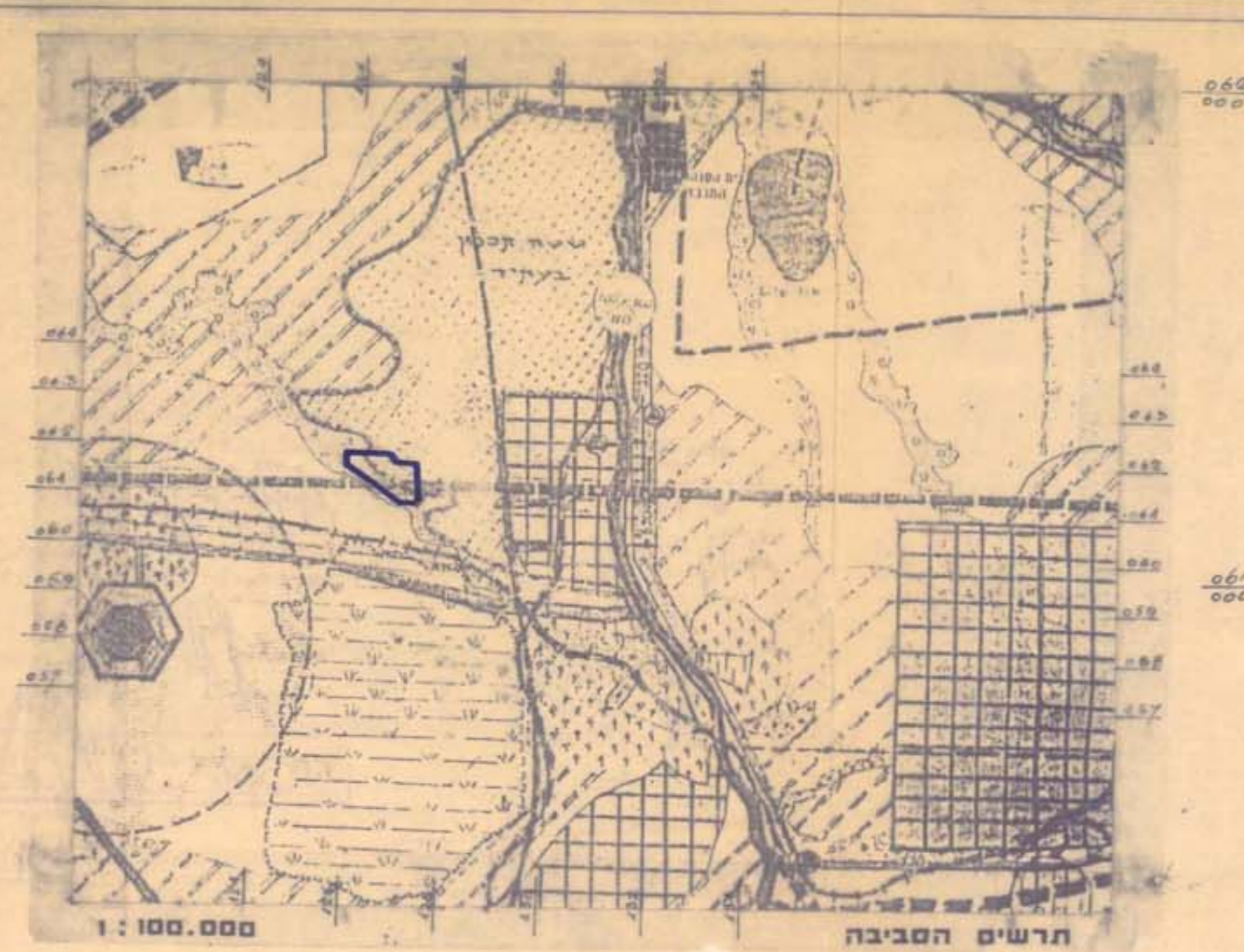
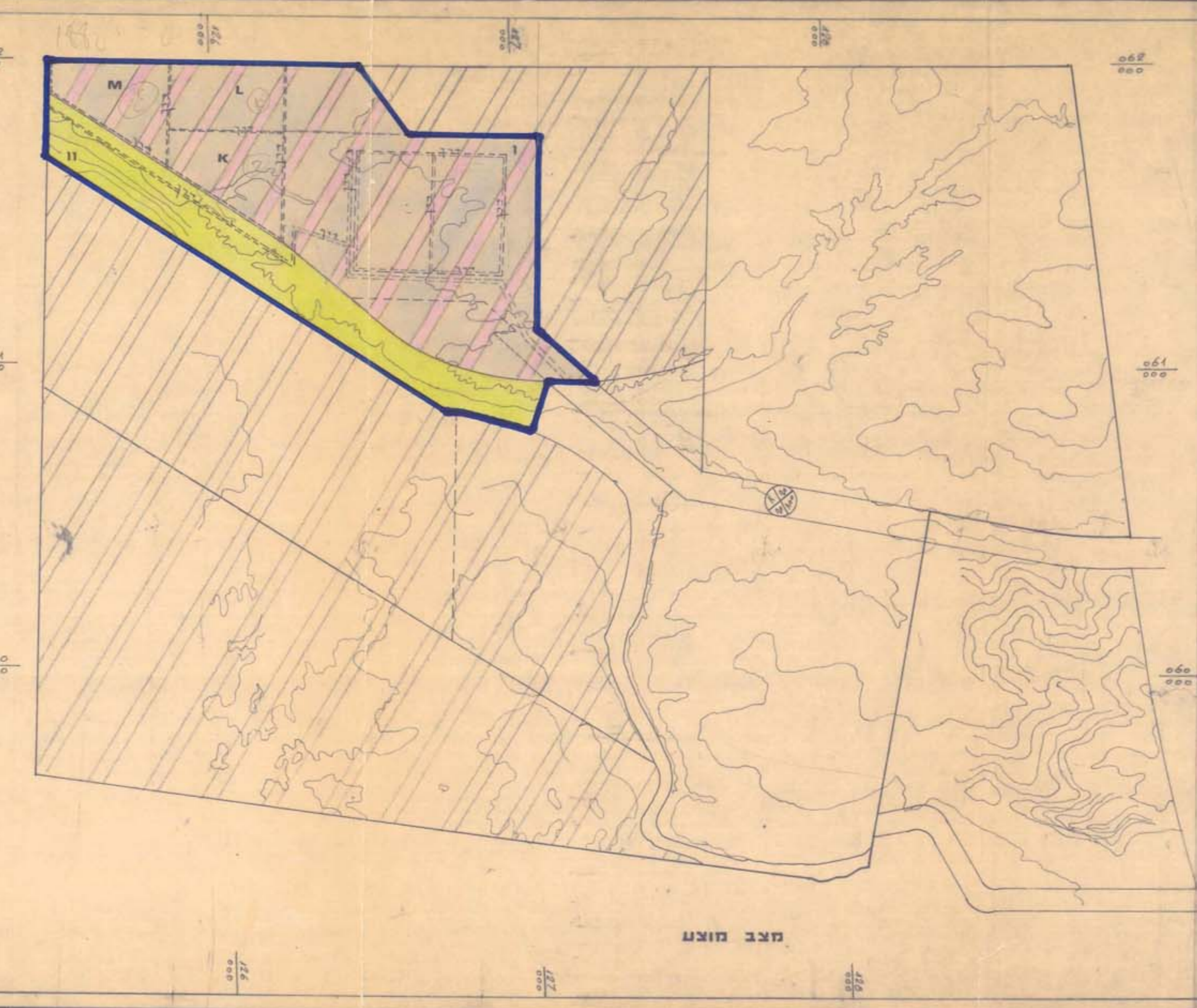
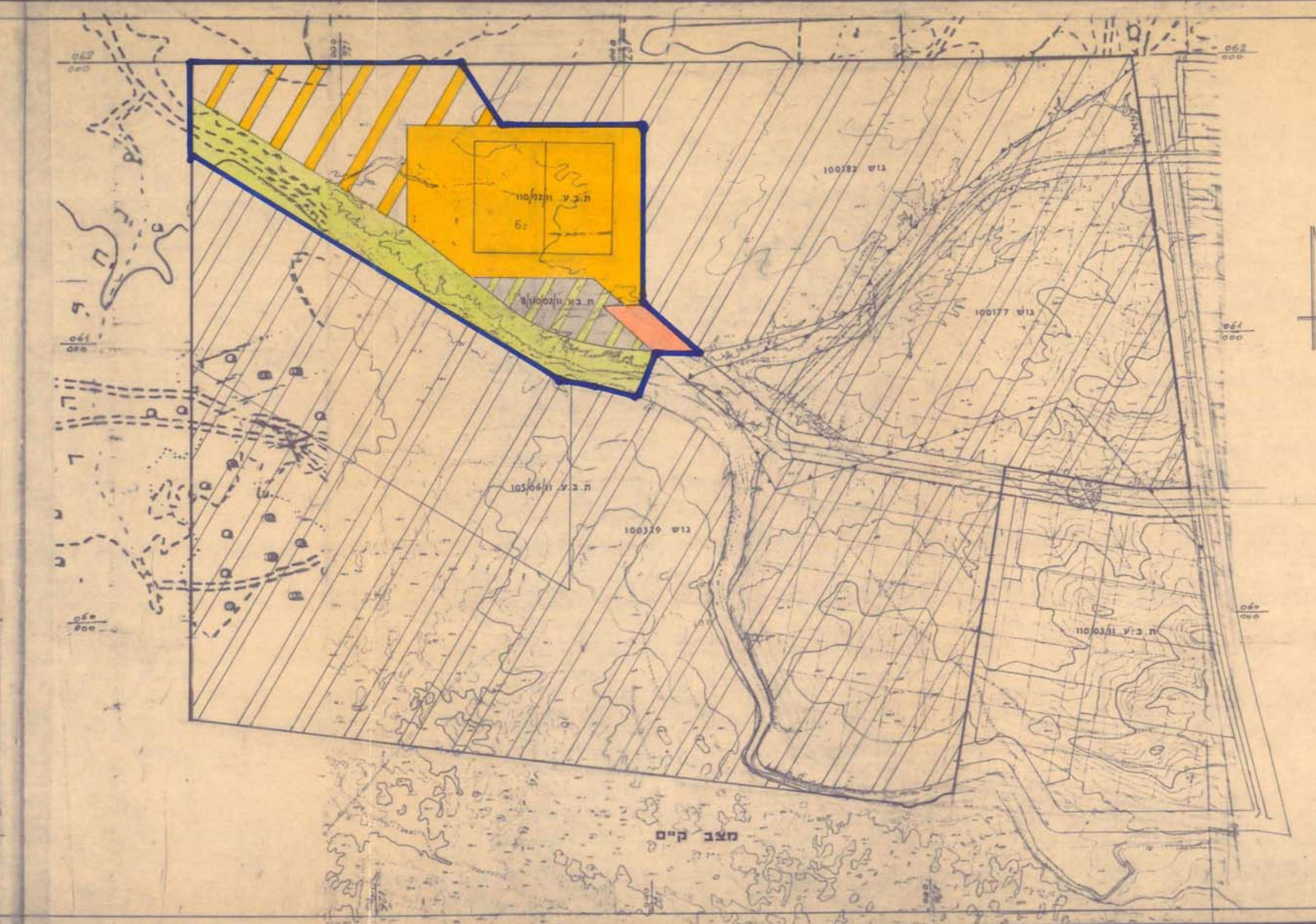
10/110/02/11

מרחב תכנון מקומי באר שבע
ת.ב.ע. מס' 10/110/02/11
שינוי לתכנית מתאר מס' 10/02/00

מחוז : הדרום
נפה : באר שבע
מקום : רמת-חובב
נוש : 100182, 100329
שטח התכנית : 1135,000 ד'
ק.מ. : 10.000 : 1

גורר התכנית : חב' מבני תעשייה בע"מ
יוזם התכנית : הועדה המחוזית לתכנון ובניה - מחוז הדרום
בעל הקרקע : מינהל מקרקעי ישראל

- מקרא
- גבול התכנית
- אזור תעשייה
- מתקנים הנדסיים
- שטח למתקן טהור
- שטח למילוק שכבי תעשייה
- שטח לתכנון בעתיד
- דרך מוצעת
- מס' דרך
- קו בנין
- רוחב דרך
- שטח ציבורי פתוח (רצועת ניקוז)



יעוד השטח	מס' מגרש	טו"כ שטח ב-ד	סה"כ שטח ב-ד
אזור תעשייה			
שטח לסילוק שטחי תעשייה	1	850.000	74.89
שטח ציבורי פתוח (רצועות ניקוז)	11	285.000	25.11
שטח לתכנון בעתיד			
דרכים			
סה"כ		1135.000	100.00

משרד הנזים
מס' 158
15.9.1982

מצב מוצע

מצב קיים