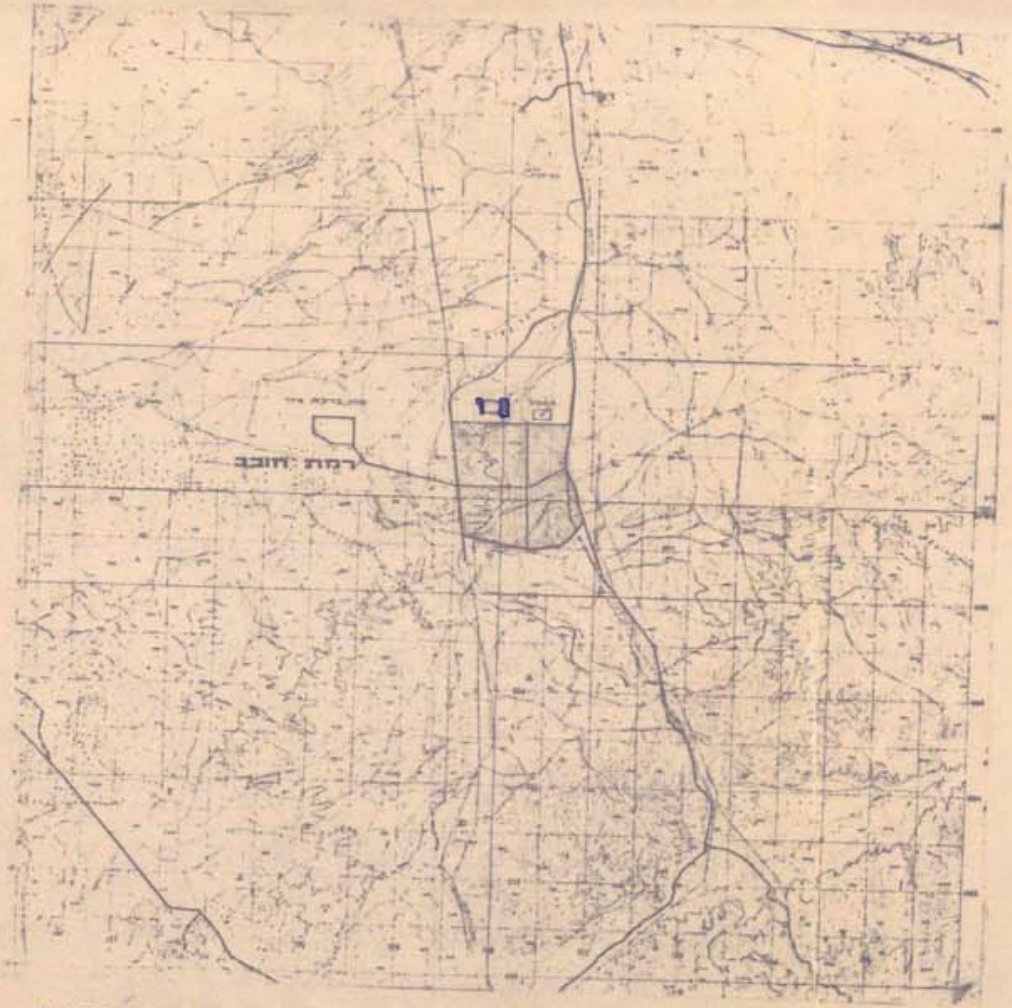

תרשים סביבה

ק.מ. 1 : 100000

טבלת שטחים

יעוד השטח	מס' מגרש	שטח המגרש-ד'	שה"כ שטח-ד'	שטח ב %
שטח צבורי פתוח	701	5,800		
	702	2,500	8,300	81.88
אזור תעשיה	1	37,500	37,500	18.12
סה"כ			45,800	100.00

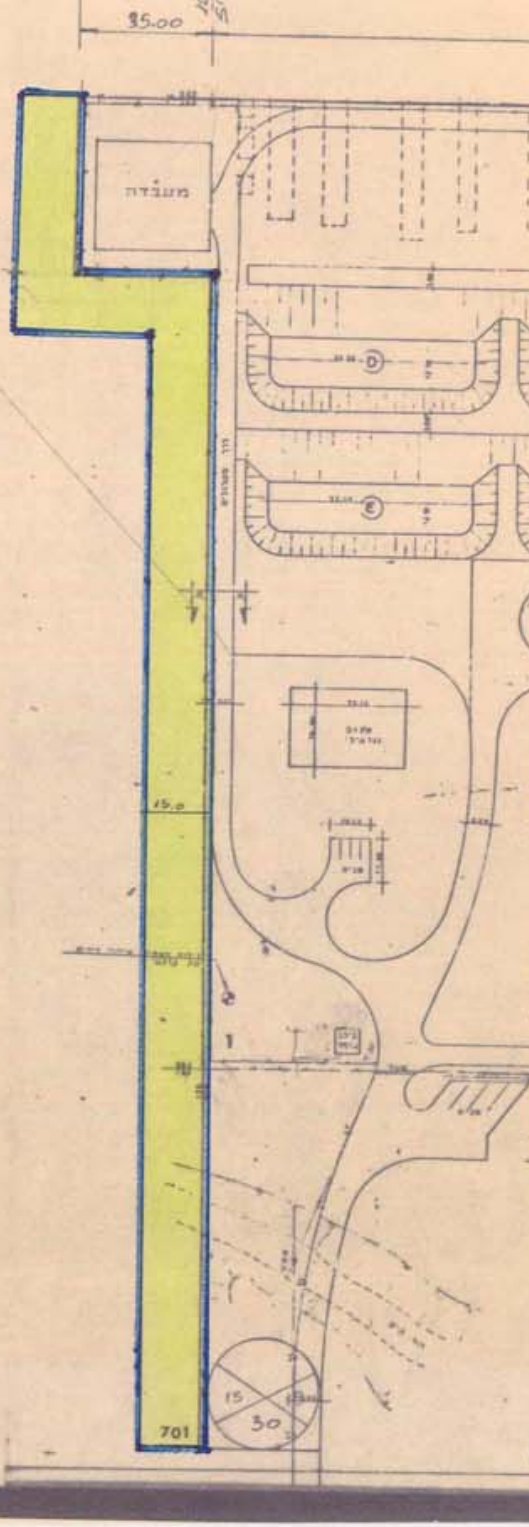

מצב מוצע

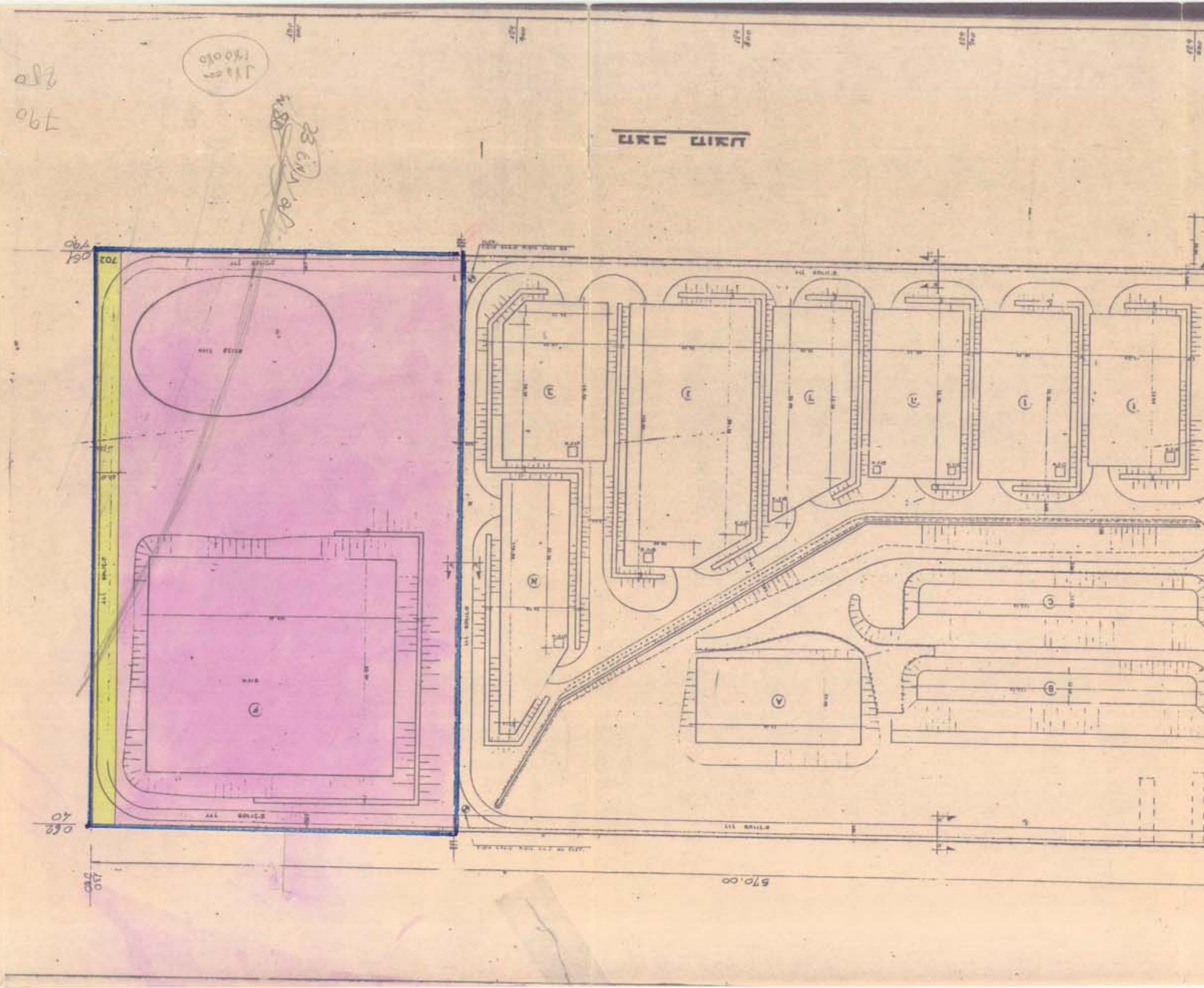

790
250

180080

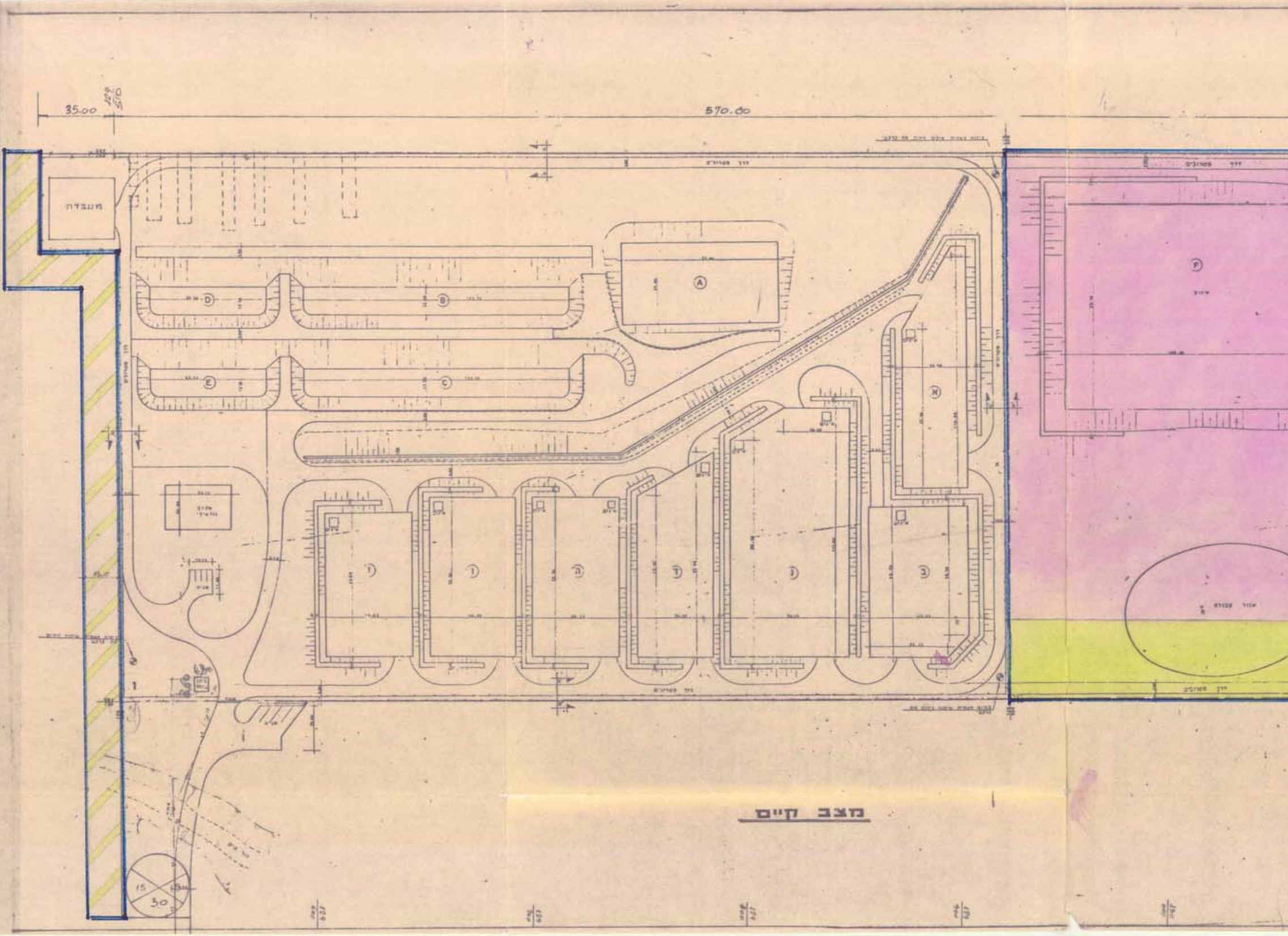

מצב קיים

9/110/02

הועדה המחוזית לתכנון
10.10.85

משרד הפנים
מחוז הדרום באר-שבע
29-07-1986
נתקבל

מרחב תכנון מקומי באר-שבע

ת.ב.ע. מס' 9/110/02/11

שנוי לתכנית מתאר מס' 110/02/11

מחוז : הדרום
נפה : באר-שבע
מקום : **רמת-חובב**
גוש : 100177
שטח התכנית : 45,800 ד'
ק.מ. : 1:1250

062
49

משרד הפנים
חוק התכנון והבניה תשכ"ה 1965
מחוז הדרום
מרחב תכנון מקומי מחוז הדרום
תכנית 9/110/02/11
הועדה המחוזית/המקומית
בישיבתה מס' 327
מיום 29/10/84 החליטה להפקיד את
התכנית המוצרת לעיל
מנהל לתכנון יו"ר הועדה המחוזית

הכנית מס' 9/110/02/11 פורסמה להפקדה בילקוט הפרסומים מס' 3202 מיום 26/4/85 עמוד 2110

משרד הפנים
חוק התכנון והבניה תשכ"ה 1965
מחוז הדרום
מרחב תכנון מקומי מחוז הדרום
תכנית 9/110/02/11
הועדה המחוזית
בישיבתה מס' 341
מיום 3/9/85 החליטה לתת תוקף
לתכנית המוצרת לעיל
מנהל לתכנון יו"ר הועדה המחוזית

9/110/02/11 פורסמה

עורך התכנית : חב' מבני תעשיה בע"מ

יוזמי התכנית : חב' מבני תעשיה בע"מ
הועדה המחוזית לתכנון ולבניה

חברת מבני תעשיה בע"מ

בעל הקרקע : מינהל מקרקעי ישראל

מקרא

גבול התכנית	━
שטח חקלאי	▨
שטח צבורי פתוח	🟨
מס' דרך	⊗
קו בנין	←
רוחב הדרך	
אזור תעשיה	🟪

7.8