

מרחב תכנון תמרה רמת הגוב, הערבה התיכונה

30-01-1996

לשכת התכנון והמרחב
05-02-1996
מחוז הדרום

עין-תמר

מחוז: הדרום, נפה: באר שבע
מועצה אזורית: תמר
תכנית מפורטת מס' 223/03/10 שנוי לתכנית מפורטת מס' 223/03/10
קנה מידה: 1:2500 תאריך: אפריל 1994
שטח התכנית: 3697 דונם, גוון: 39691 חלקה: 3

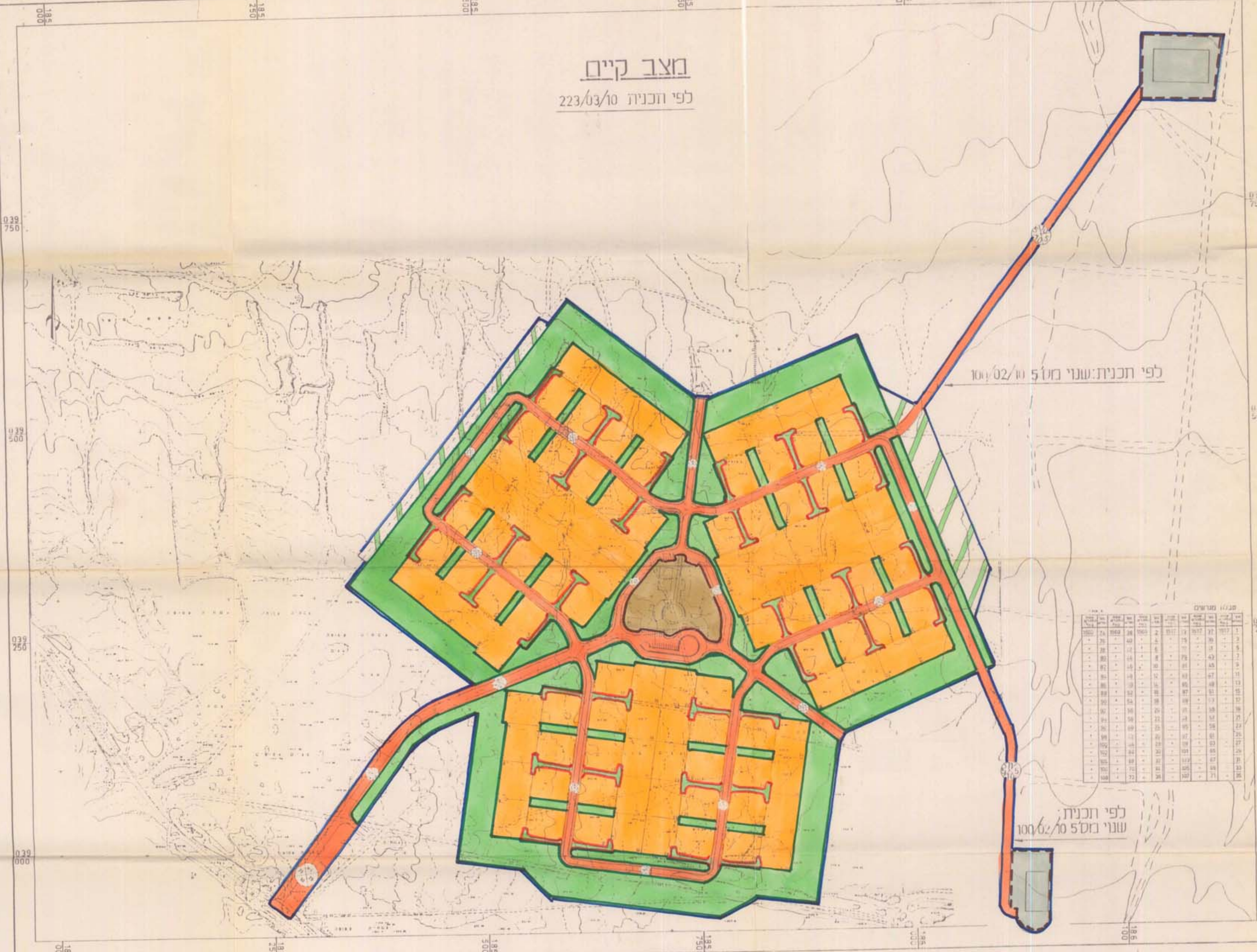
היום: הועדה המקומית חמרה רמת הגוב הערבה התיכונה
בעל הקרקע: מנהל מקרקעי ישראל
המתכנן: הסוכה המחלקה לפיתוח והתיישבות האגף לתכנון ומבני משק אדריכל מתכנן: דרה
המבצע: משרד הבינוי והשכון המנהל לבניה כפרית

חתימות הועדה:

גבראל חגיגין
אשרת תכנית מס.
אשרת תכנית מס.
אשרת תכנית מס.
אשרת תכנית מס.

מצב קיים

לפי תכנית 223/03/10



מצב קיים

מקרא:

- גבול התכנית
- אזור מגורים
- שטח לבני צבד
- שטח פרי פתוח
- דרך מוצעת
- דרך שרות
- מוקנים הגדסים
- אזור תקלאי

סוג	דונם	אחוז
גבול תכנית	171.2	46.3
אזור מגורים	7.5	2.2
שטח משולב לבני צבד ופתוח	10.0	2.7
שטח פרי פתוח	55.1	14.9
מוקנים הגדסים	11.0	3.0
דרך קיימת	27.3	7.4
דרך מוצעת	31.2	8.4
דרך לביטול	369.7	100.0

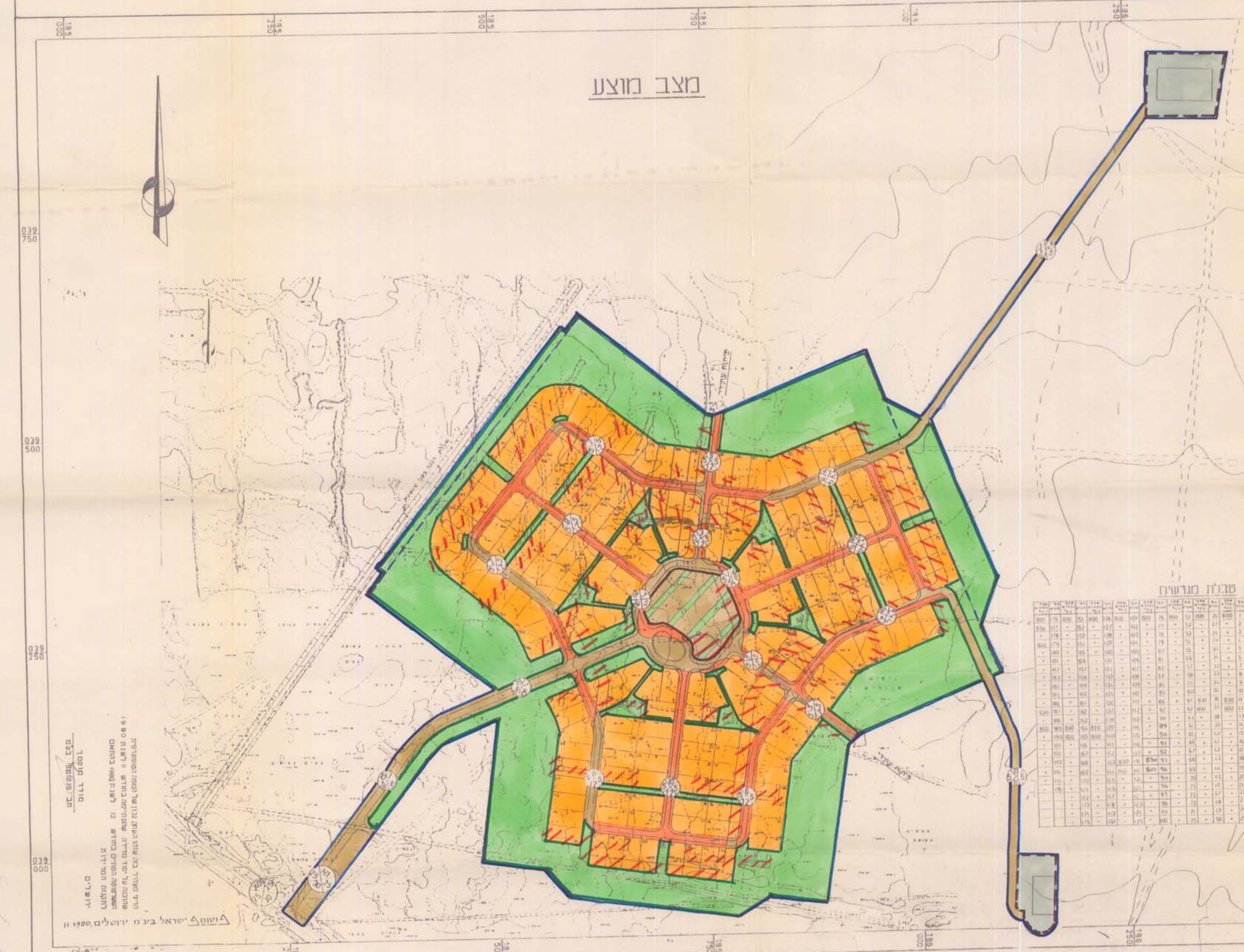
מצב מוצע

מקרא:

- גבול תכנית מאושרת
- גבול התכנית
- אזור מגורים
- שטח משולב לבני צבד ופתוח
- שטח פרי פתוח
- מוקנים הגדסים
- דרך קיימת
- דרך מוצעת
- דרך לביטול
- מספר הדרך
- קו בנין
- רוחב הדרך

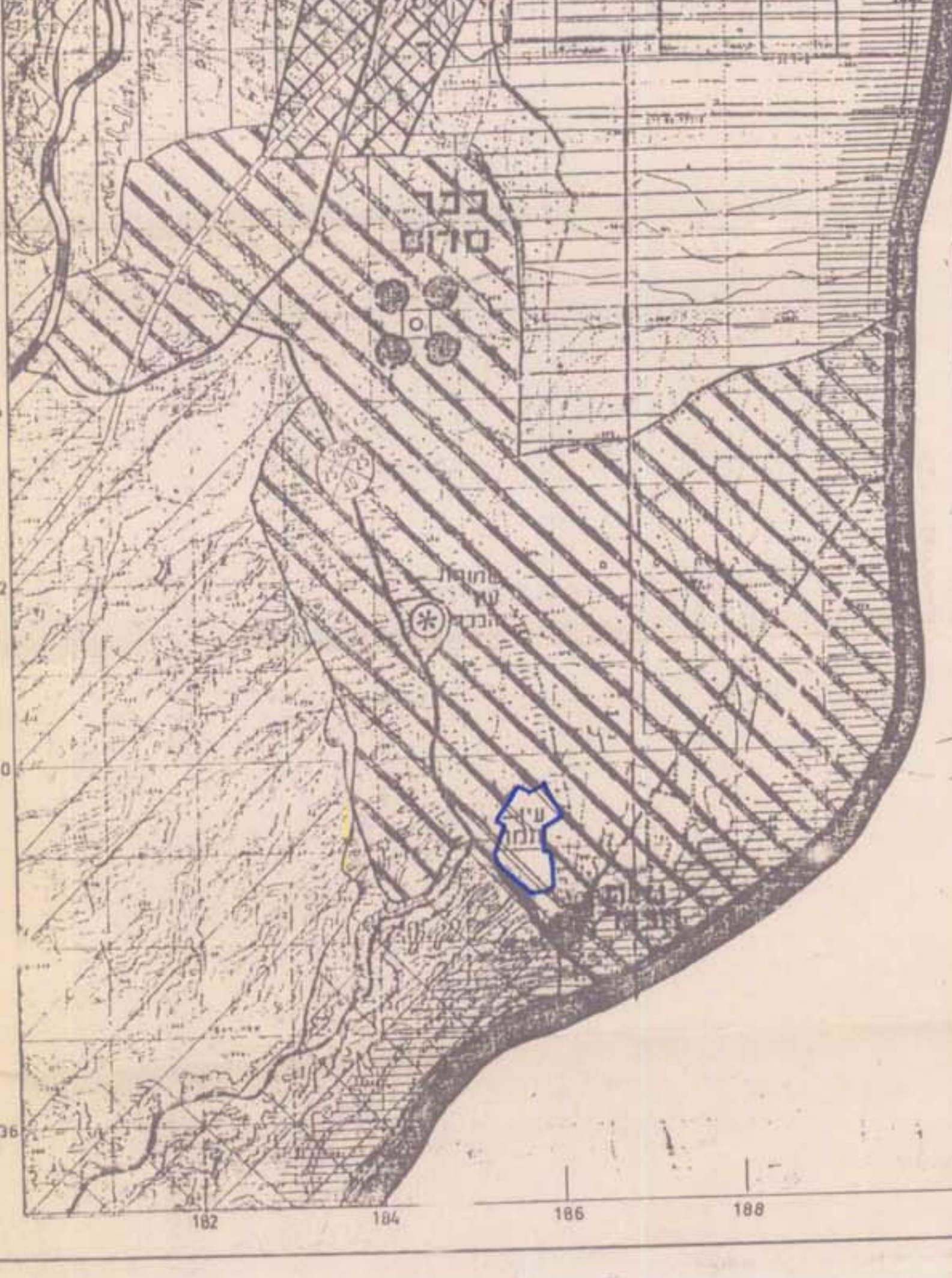
סוג	דונם	אחוז
גבול תכנית	157.1	42.5
אזור מגורים	8.2	2.2
שטח משולב לבני צבד ופתוח	134.9	36.5
שטח פרי פתוח	11.0	3.0
מוקנים הגדסים	27.3	7.4
דרך קיימת	31.2	8.4
דרך מוצעת	369.7	100.0

מצב מוצע



תרשים סביבה

קנה מידה: 1:50000



משרד הבינוי והשכון
מחוז הדרום
מנהל מקרקעי ישראל
מנהל לבניה כפרית