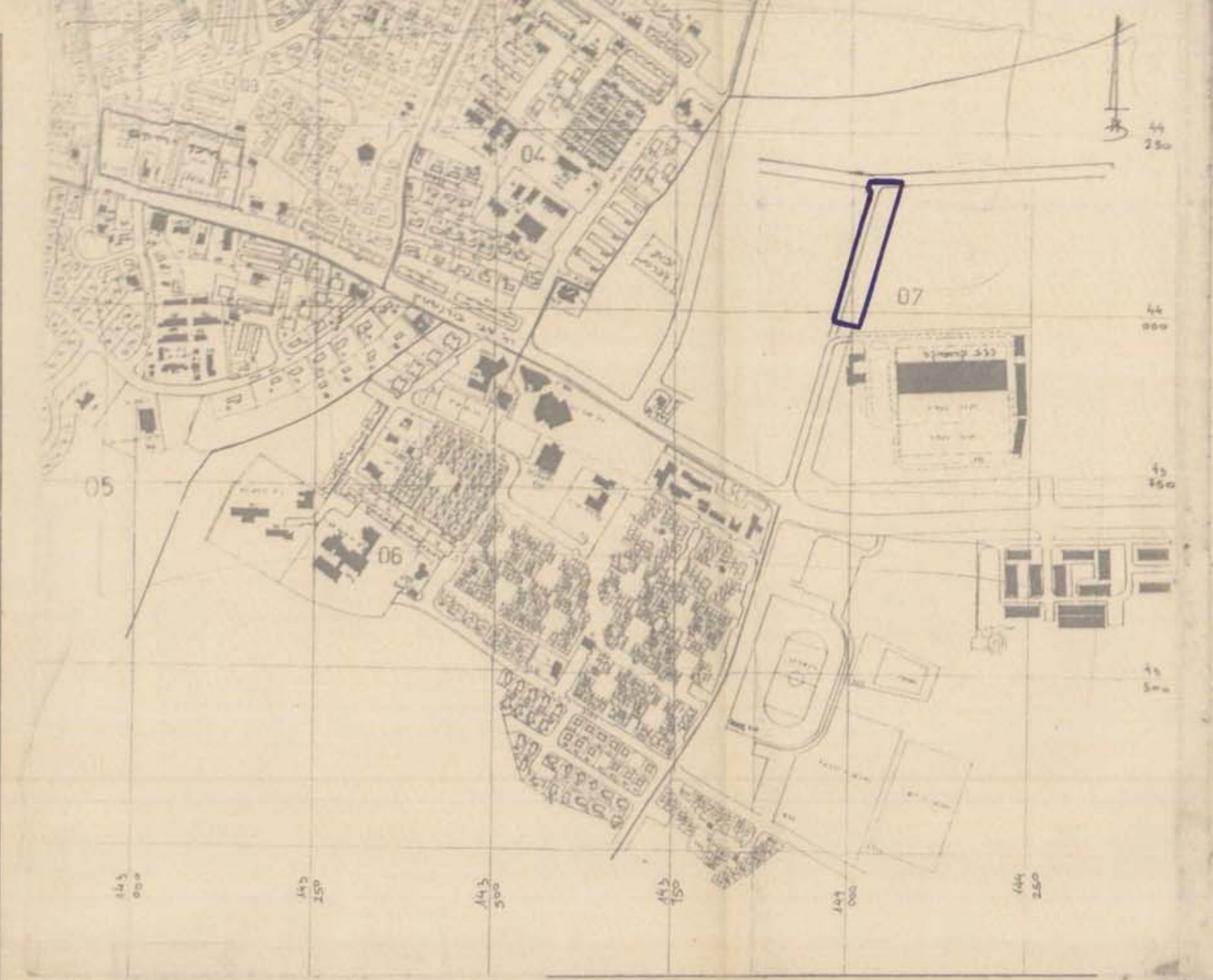


מרחב תכנון מקומי - ירוחם
תכנית מפורטת מס. 5/104/03/26
שינוי לתכנית מפורטת מס. 5/104/03/26 ו-3/104/03/26

- מחוז : הדרום
- נפה : באר שבע
- מקום : ירוחם
- בעל הקרקע : מינהל מקרקעי ישראל
- המחכנן : שרשבסקי-מרש אדריכלים (י.שרשבסקי מר 04604)
- היוזם : יודם גדיש תשתיות ובנין בע"מ
- גוש : בהסדר
- ק.מ. : 1 : 5000 1 : 1250
- תאריך : 25.9.95
- השטח : 9,725 מ"ר
- מקרא :

מספר תכנית מקומית
מספר תכנית מפורטת
מספר תכנית מפורטת
מספר תכנית מפורטת

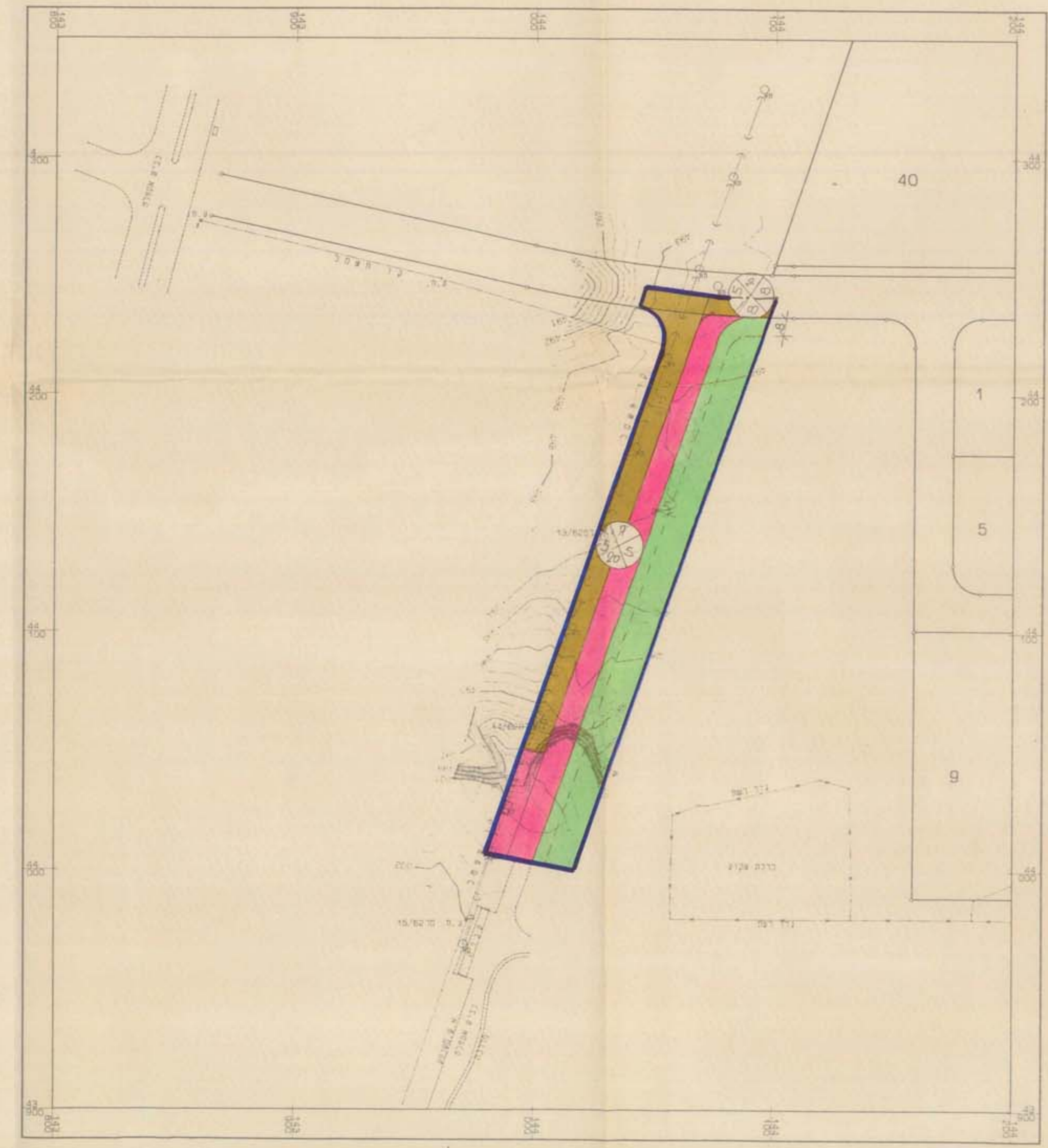
- גבול התכנית
- גבול בין תכניות בתוקף
- דרך קיימת
- דרך מוצעת
- ש.צ.פ.
- דרך לבטיול
- מס הדרך
- קו בנין
- דחוב הדרך
- קו בנין



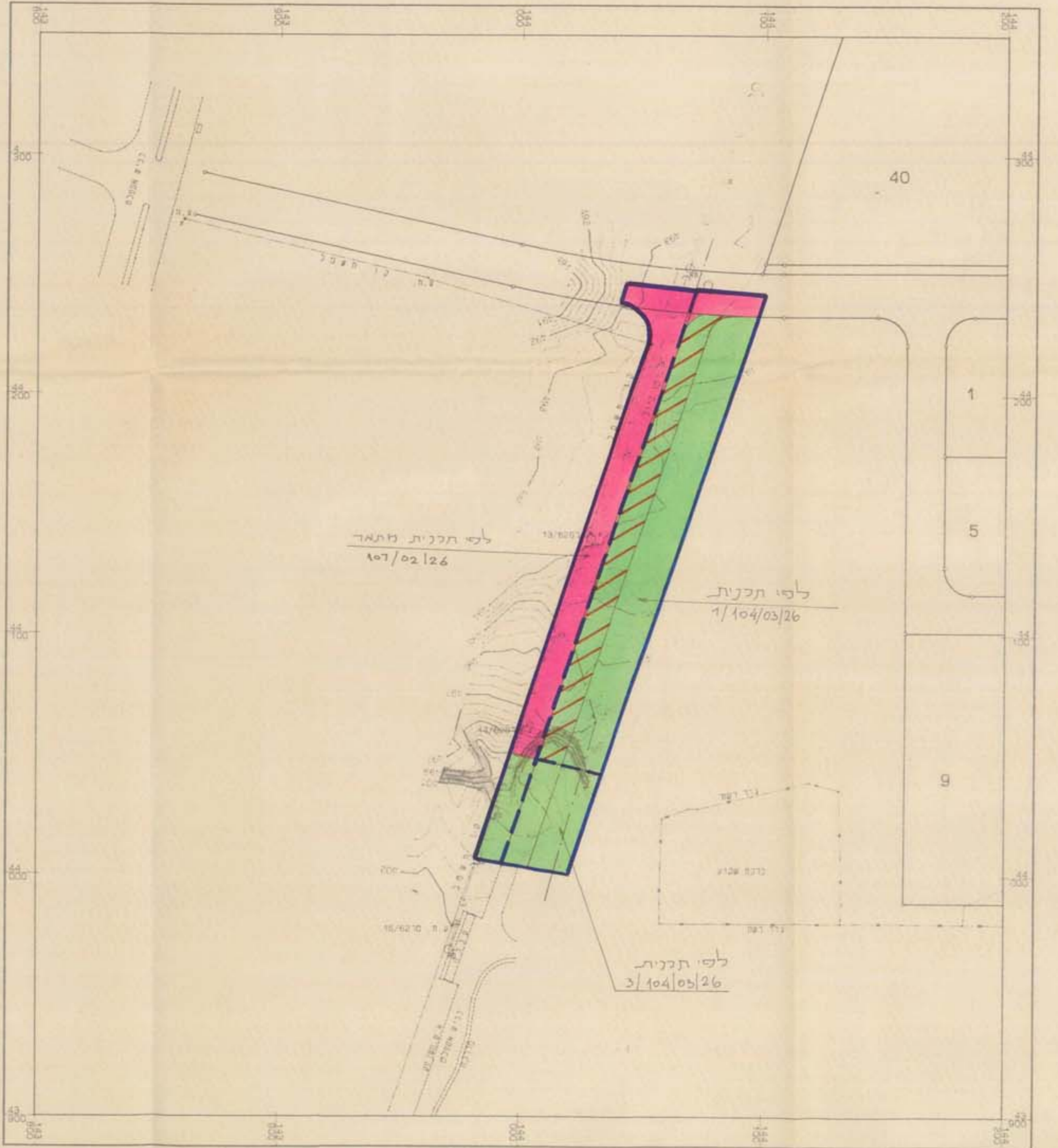
תרשים סגובה 1:5000

טבלת שטחים

היחיד	השטח במ"ר	השטח במ"ר	השטח במ"ר	השטח במ"ר
דרכים	2,632	27.06	5,377	55.24
ש.צ.פ.	7,093	72.94	4,348	44.71
סה"כ	9,725	100.00	9,725	100.00



מצב סוצע / קב 1:1250



מצב קיים / קב 1:1250

מספר תכנית מקומית: 254.1
מספר תכנית מפורטת: 5/104/03/26
מספר תכנית מפורטת: 3/104/03/26
מספר תכנית מפורטת: 04604

חתימות:
שרשבסקי-מרש אדריכלים
יודם גדיש תשתיות ובנין בע"מ