

מרחב תכנון מקומי "שמעונים"
תכנית מכורטת מס'
שינוי לתכנית מכורטת מס'

3/146/03/7

מושב גילת

היטת המועצה לתכנון
תוקף תאריך 10.9.82

קנה מידה: 1:2500 תאריך: 6.11.81

מחוז: הדרום

נפה: באר-שבע

מועצה: מ.א. מרחבים

חלקות: 133,132,131,130,119,107,38

145,144

מקום: מושב גילת

שטח התכנית: 104,0 דונם

היוזם: הסכנות היהודית, המחלקה

להתיישבות, חבל הנגב

המתכנן: חיים כלמן - אדריכל חבל

הנגב

בעל הקרקע: מנהל מקרקעי ישראל

חתימת היוזם:

הועדה לבנין ומכנון
ש.ש.ל.מ.י.
10.9.82
נ.ד.ר.ב.ל.

הסוכנות היהודית לעניני
התיישבות
המחלקה לתכנון וביטול
תכנון
מ.א. מרחבים

חתימת המתכנן:

חתימת בעל הקרקע:

טבלת שטחים

אזור	שטח בד שטח ב'	שטח ב'
מגורים	14.3	14.9
חקלאי	78.4	81.5
כבישים	2.8	3.0
אבט"ר כחוח	4.4	4.8
סה"כ	100.0	104.0

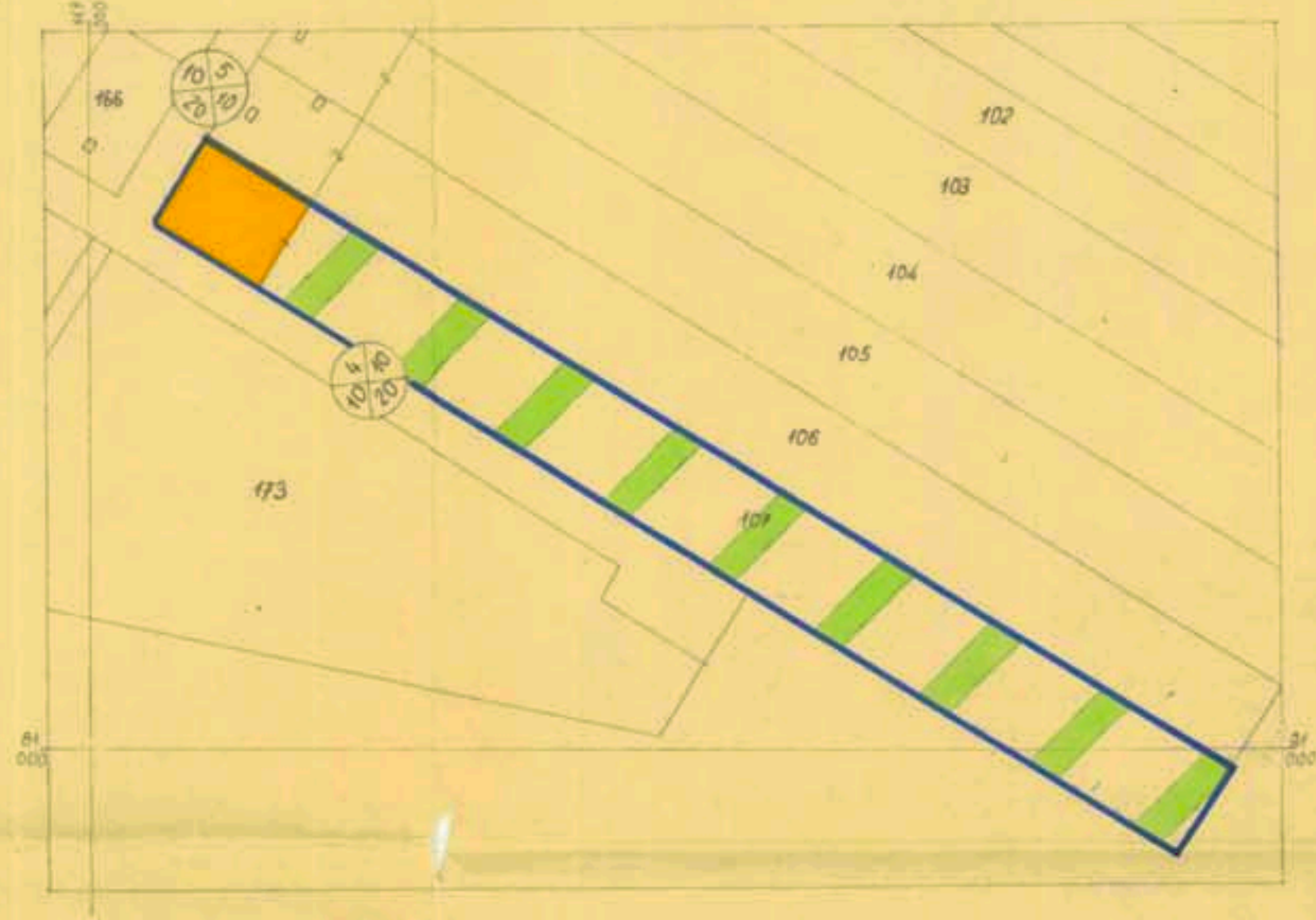
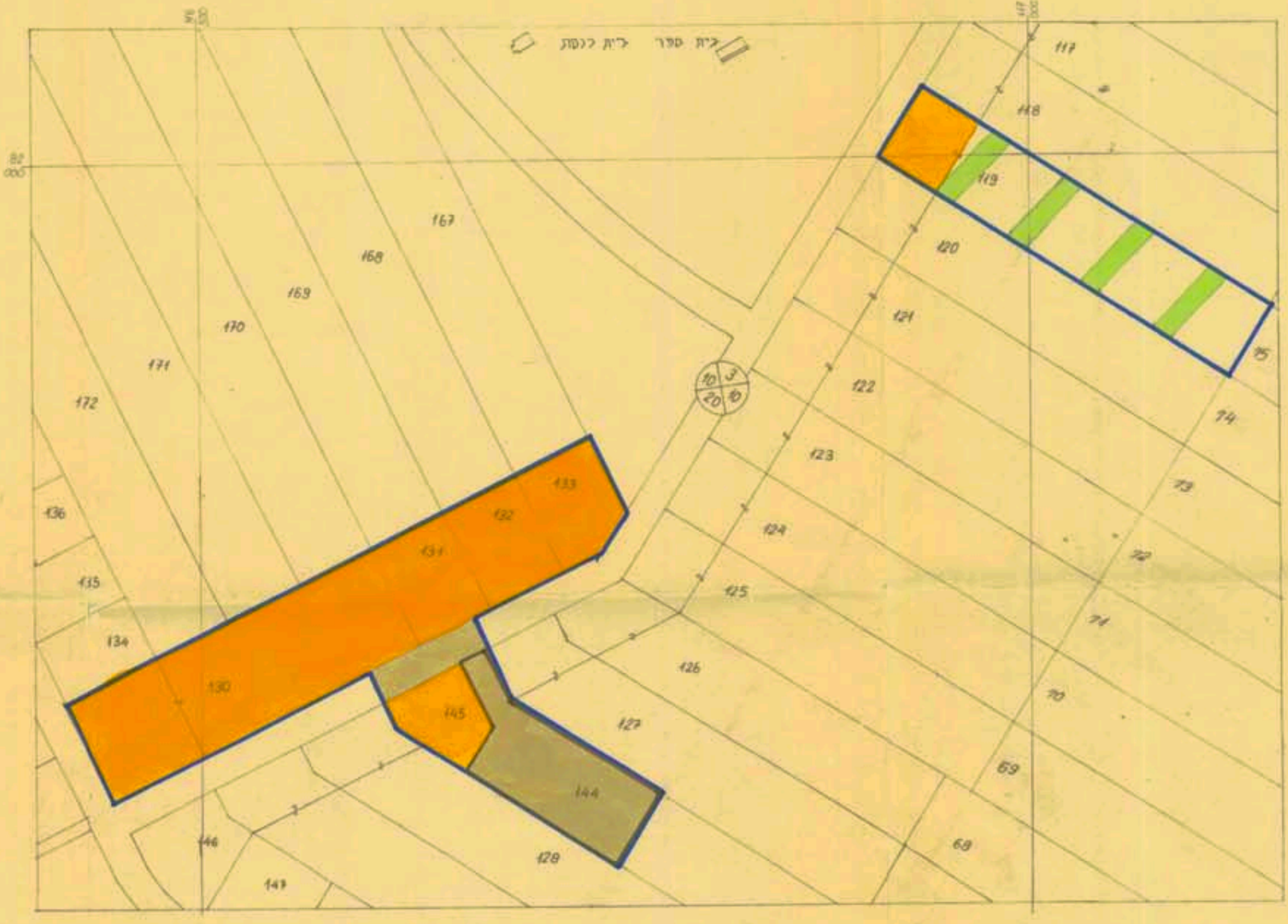
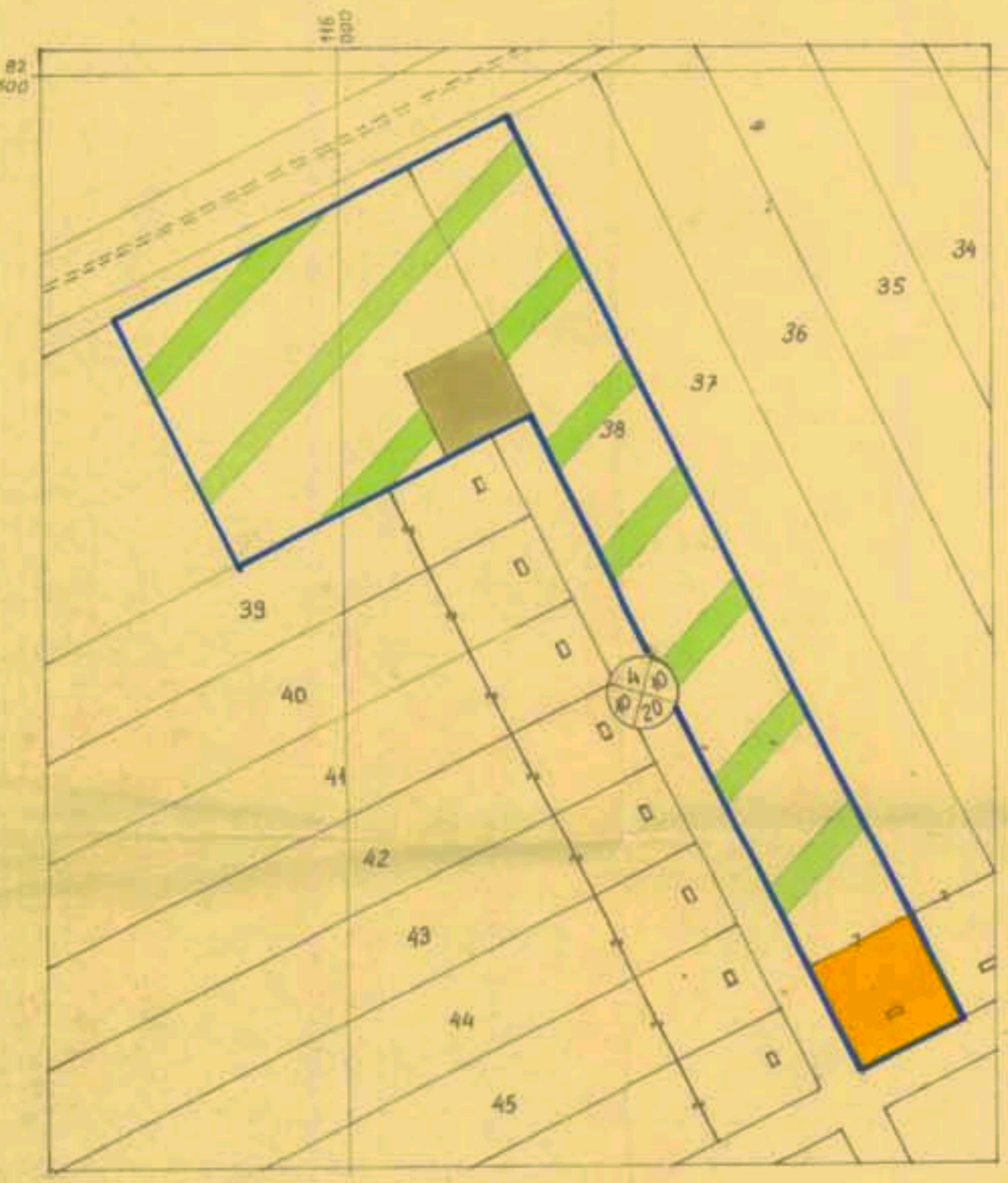
הועדה לבנין ומכנון
ש.ש.ל.מ.י.
10.9.82
נ.ד.ר.ב.ל.

הועדה לבנין ומכנון
ש.ש.ל.מ.י.
10.9.82
נ.ד.ר.ב.ל.

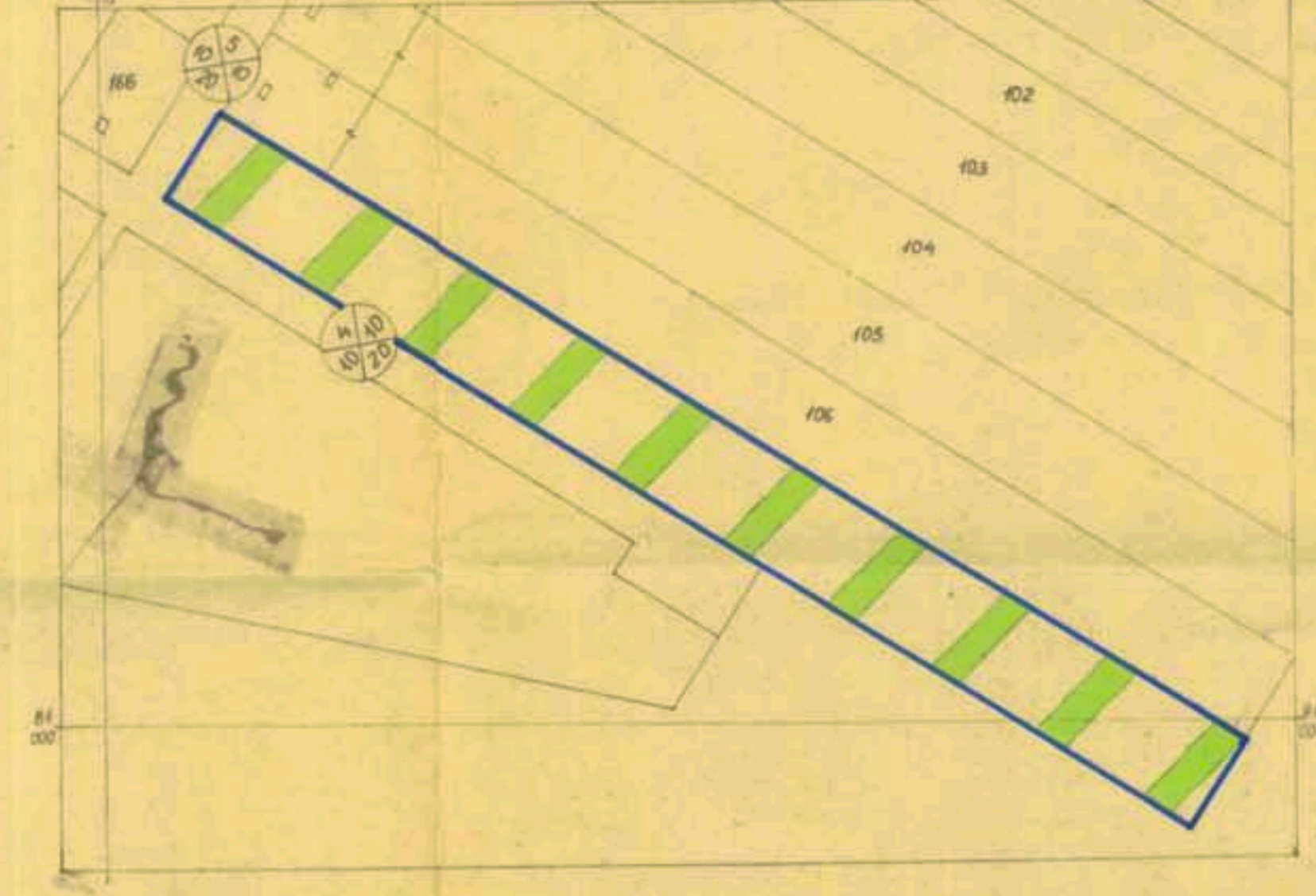
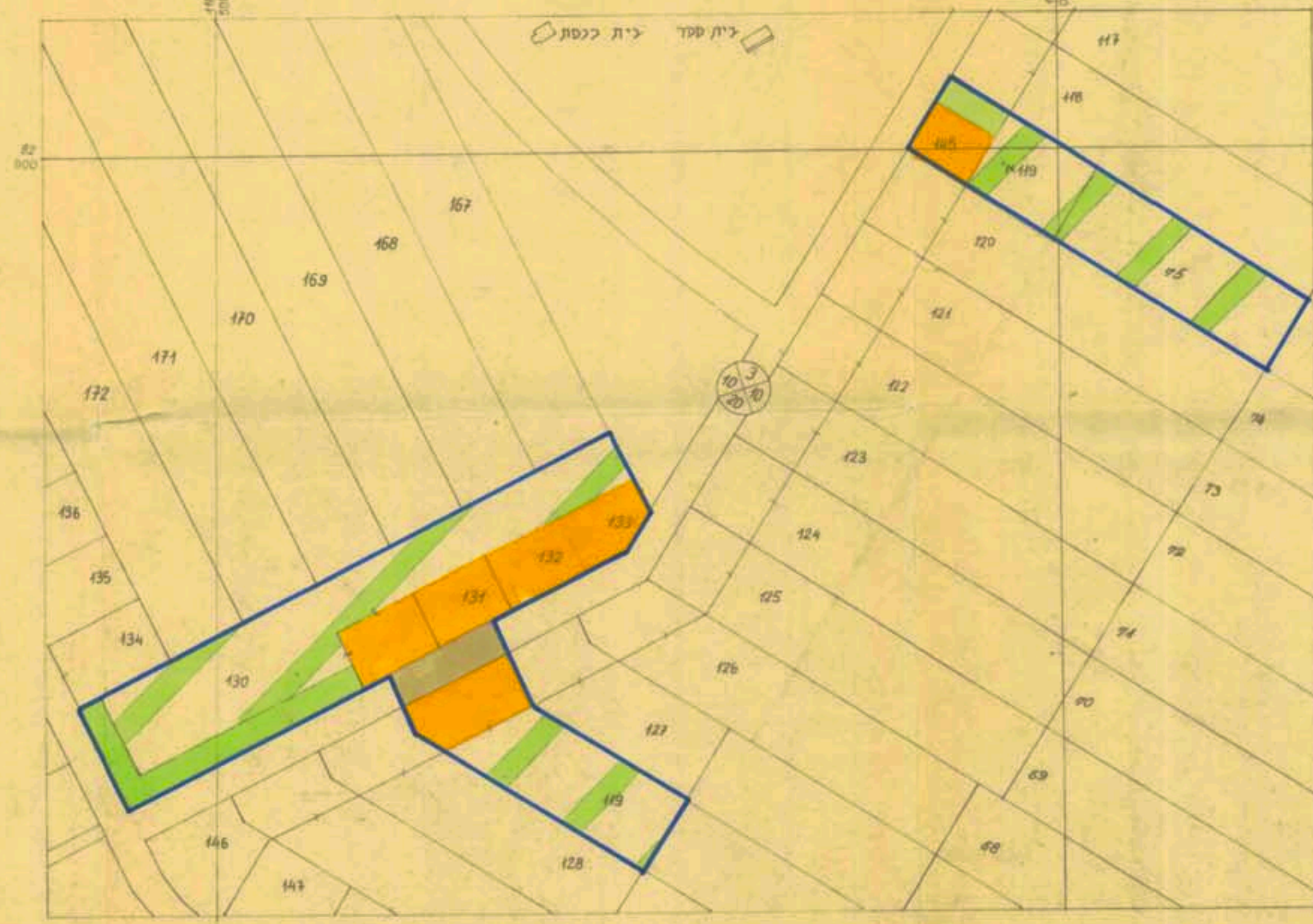
הועדה לבנין ומכנון
ש.ש.ל.מ.י.
10.9.82
נ.ד.ר.ב.ל.

הועדה לבנין ומכנון
ש.ש.ל.מ.י.
10.9.82
נ.ד.ר.ב.ל.

מצב קיים



מצב מוצע



- מקרא**
- גבול התכנית
 - אזור מגורים
 - אזור חקלאי
 - שטח לבנין ציבור
 - שטח ציבורי כחוח
 - כביש קיים
 - כביש מוצע
 - כביש לביטול

