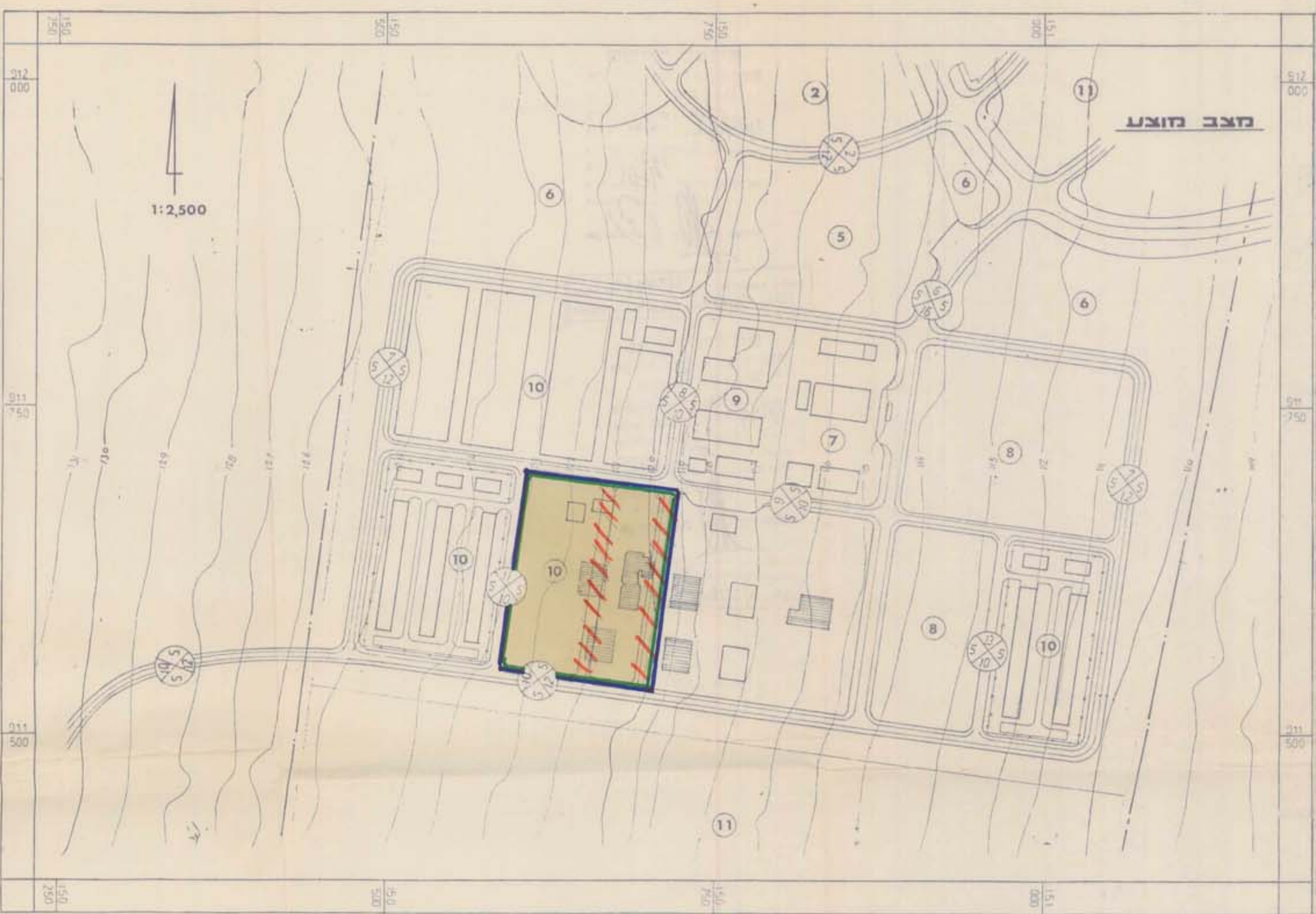


# קבוץ אליפז

שינוי לתכנית מפורטת מס. 124/03/12

15.8.87  
ד"ר חיים חסיד  
תפקיד: מתכנן

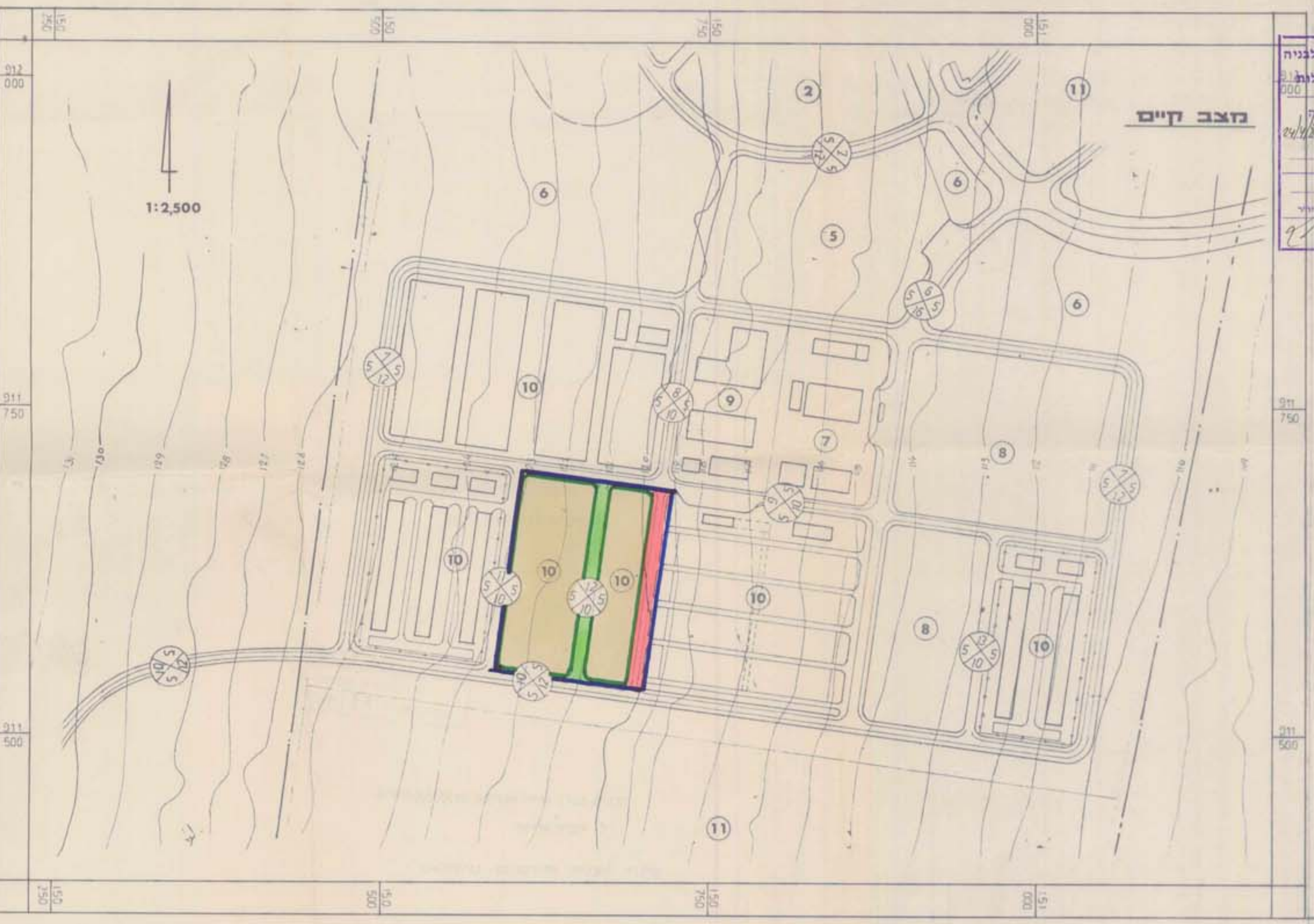
- מחוז: הדרום
- נפה: באר שבע
- מקום: קבוץ אליפז
- בעל הקרקע: מנהל מקרקעי ישראל
- היום: קבוץ אליפז
- המתכנן: המד' הטכנית של קבוצי השוה"צ
- שנת התכנית: 17 דונם
- קנה מידה: 1:2,500
- תאריך: ינואר 87



**מקרא**

קיים מוצע	17	14
	-	1.5
	-	1.5
	17	17

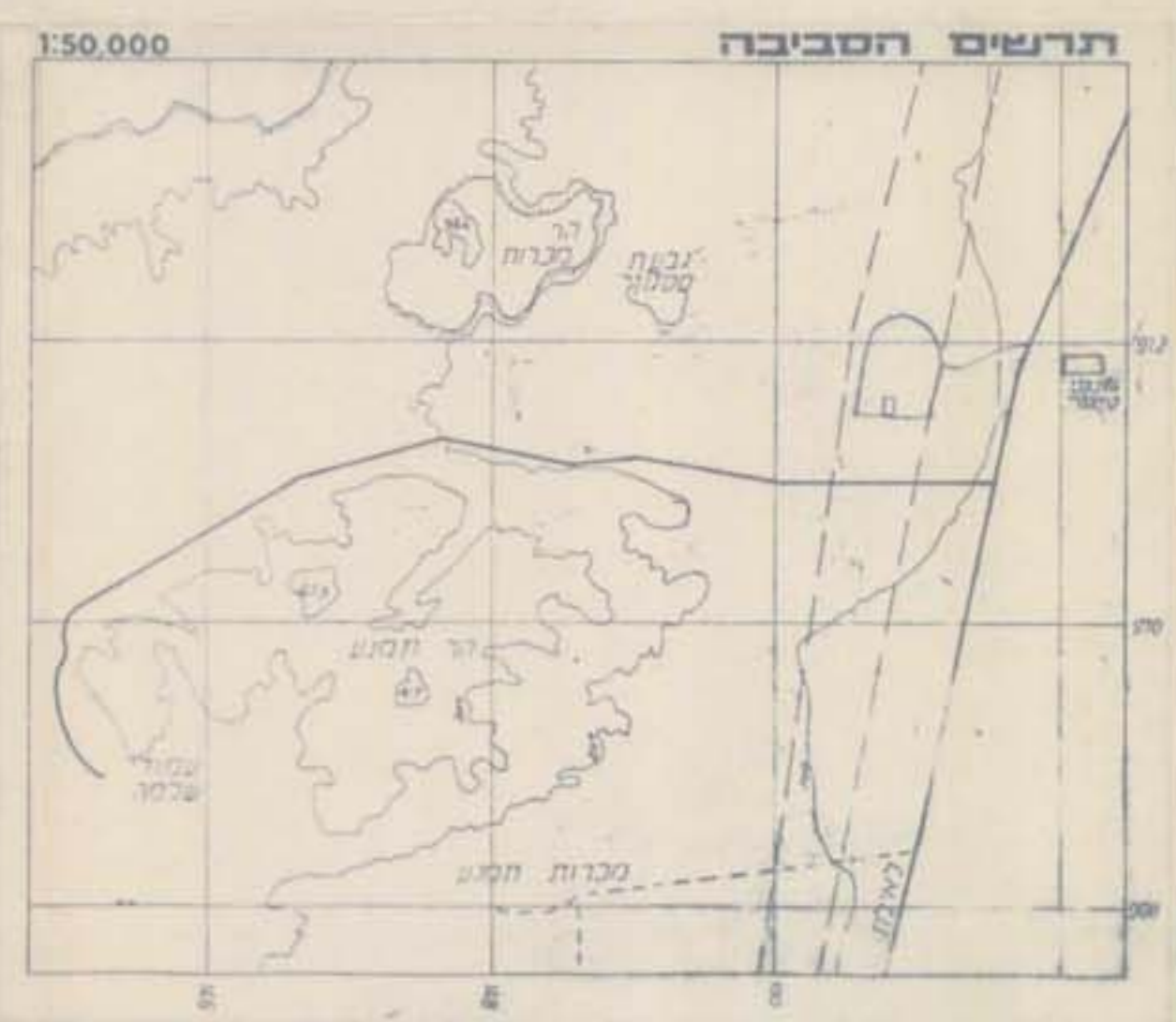
- גבול תכנית
- אזור מבני משק
- דרך
- שביל שרות
- דרך לביטול
- מס דרך
- קו בנין
- רוחב דרך



חוקרה המקומית לתכנון ולבניה  
מועצה אזורית חבל אילות  
הועדה המקומית מיטע/מליאה  
תאריך: 25/12/87  
חיים חסיד  
מנהל

**המחלקה הטכנית**  
של קבוצי השומר הצעיר בע"מ  
תל אביב-רח אבן נבירול 30 - טל: 252241  
קיבוץ אליפז  
ד.ד. אילנות 88  
טל. 050-75126

קנה מידה: 1:50,000  
מספר תכנית: 2/124/03/12



**היתר הבניה**  
חוק תכנון ובניה 1965  
מספר תכנית: 2/124/03/12  
מספר תת-תכנית: 155  
תאריך: 25/12/87  
חיים חסיד  
מנהל

**טורד הבניה**  
חוק תכנון ובניה 1965  
מספר תכנית: 2/124/03/12  
מספר תת-תכנית: 155  
תאריך: 25/12/87  
חיים חסיד  
מנהל

תכנית מס' 2/124/03/12  
מספר תת-תכנית: 155  
תאריך: 25/12/87

תכנית מס' 2/124/03/12  
מספר תת-תכנית: 155  
תאריך: 25/12/87