מרחב תכנון מיוחד אופקים

תכנית מפורטת מיוחדת מס'

תיקון לשינויים ציבוריים מס' 4/ק/

מחוז	—	הדרום
נפה	—	באר שבע
מקום	—	אופקים
גוש	—	39555
חלקה	—	10
בעל הקרקע	—	מ.מ.י
יזם התכנית	—	שקום שכונות
שטח התכנית	—	
עורך התכנית	—	אזולאי נפתלי

מקרא

- גבול התכנית
- אזור מגורים ג
- מס דרך
- קו בנין
- רוחב דרך
- שביל להולכי רגל

טבלת שטחים

היעוד	מס' חלקה	שטח
מגורים ג	10	מר 977
שביל להולכי רגל		מר 58
סה"כ	9	מר 1197
		2232

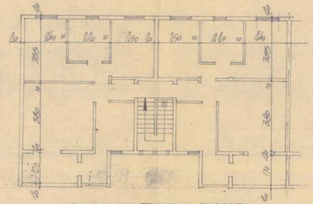

מצב קיים 1:100

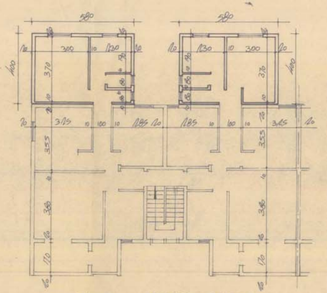

מצב מוצע 1:100

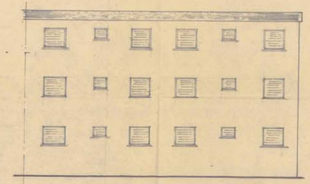

מצב קיים 1:100



מצב מוצע 1:100

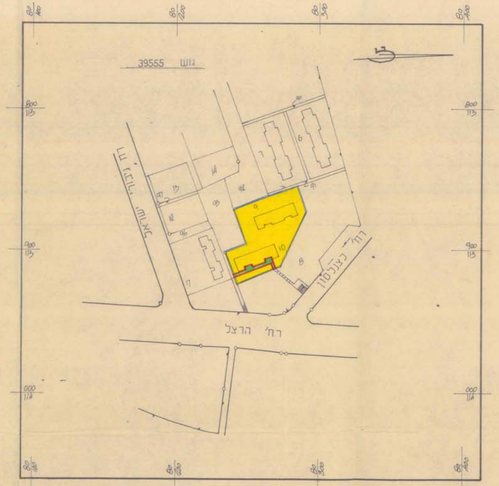

מצב קיים קנ.מ. 1:1250

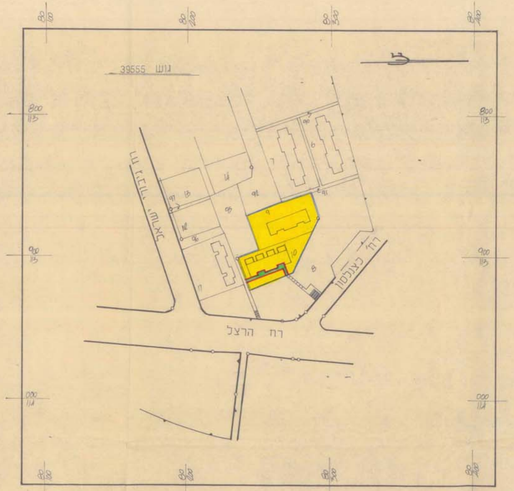

מצב מוצע קנ.מ. 1:1250

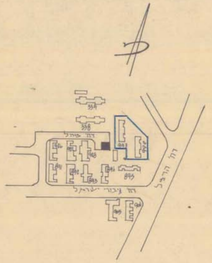

תרשים סביבה 1:2500