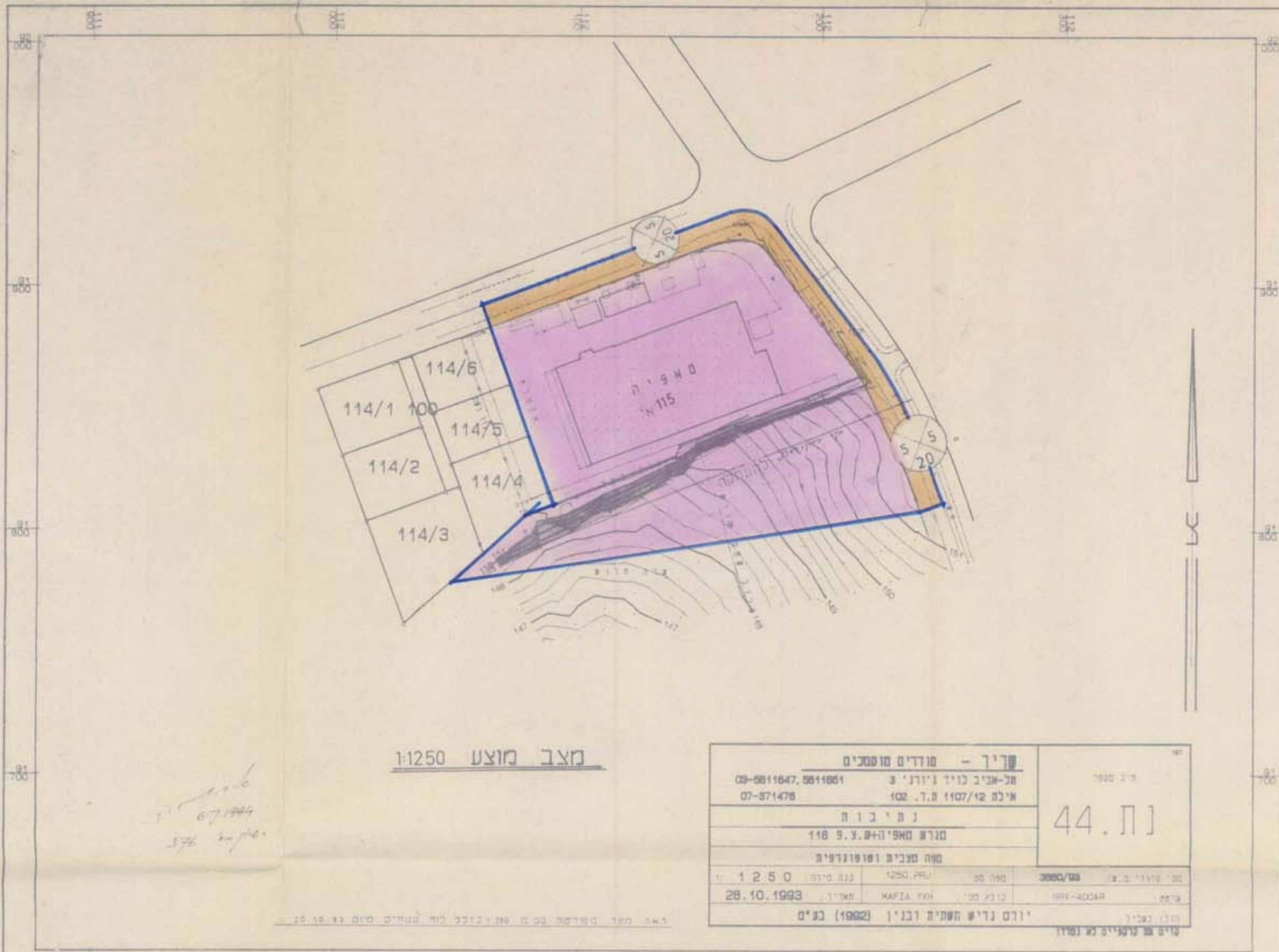


26/12/96

על תכנית זו חלות הוראות חוק הליכי תכנון ובניה להודאת שעה התש"ץ 1990
 חוק התכנון והבניה התשכ"ה 1965

מרחב תכנון מקומי שמעונים
 מ.א.עזתה - אזור תעשייה
 תכנית מס' 7/בת/40
 שינוי לתכנית מס' 197/03/7

סחז : הדרום
 נפה : באר שבע
 מקום : אזור תעשייה עזתה
 גוש : 100279 - ארעי
 יוזם התכנית : משרד המסחר והתעשייה, המועצה האזורית עזתה
 בעל הקרקע : מנהל מקרקעי ישראל
 עורכת התכנית : אדרי' טובה ויינברגר
 שטח התכנית : כ-18.172 דונם
 קנה מידה : 1:1250
 תאריך : 22 דצ' 1996



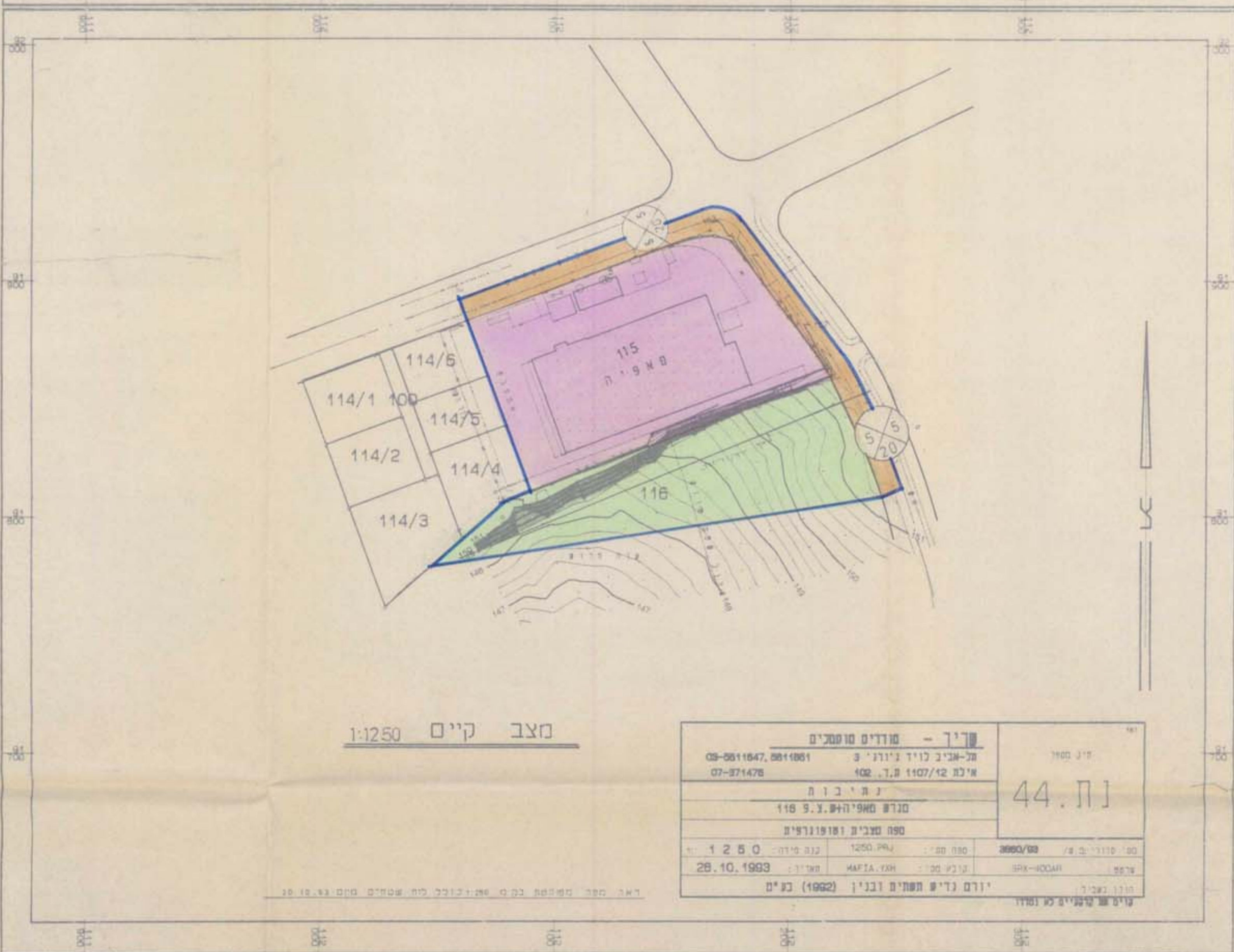
מחצית מוצע 1:1250

פרוץ - מודדים מוטסקים		מ"ר 1900
09-0811847, 0811881	תל-אביב כויד' ג' 1107/12	3
07-371478	מ"כ 1107/12, ד. 102	
נת"ב		
מנדט מאפי"ה-9.צ.ו. 118		
שפה מצבית 1918/1919		
1: 1250	מ"ר 112	1250
28.10.1993	מ"ר 112	1250
'ורם נד"ש תשת"מ ובני' (1992) כ"מ		

מגבלות המגרשים ע"פ מדידה גריסית

שטח	שטח	שטח	שטח
מספר	מספר	מספר	מספר
115	115	115	115
116	116	116	116
117	117	117	117
118	118	118	118
119	119	119	119
120	120	120	120

- סקרא:
- גבול התכנית
 - אזור תעשייה
 - שטח ציבורי פתוח
 - דרך קיימת/מאושרת
 - מס' הדרך
 - קו בניין
 - רוחב הדרך



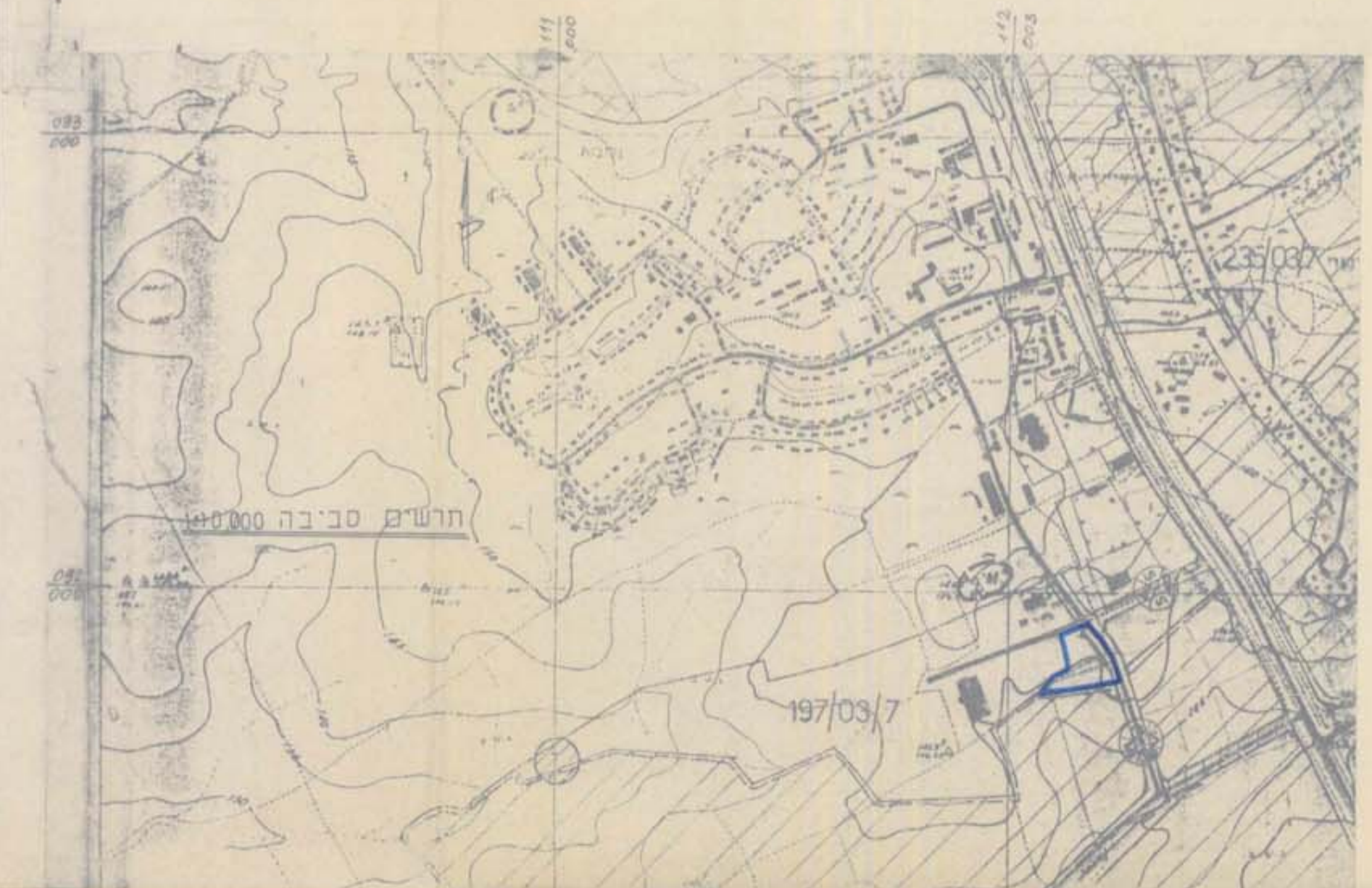
מחצית קיים 1:1250

פרוץ - מודדים מוטסקים		מ"ר 1900
09-0811847, 0811881	תל-אביב כויד' ג' 1107/12	3
07-371478	מ"כ 1107/12, ד. 102	
נת"ב		
מנדט מאפי"ה-9.צ.ו. 118		
שפה מצבית 1918/1919		
1: 1250	מ"ר 112	1250
28.10.1993	מ"ר 112	1250
'ורם נד"ש תשת"מ ובני' (1992) כ"מ		

תחיתת עורכת התכנית: חתמת בעל הקרקע, חתמת יוזם התכנית.

תחיתת עורכת התכנית: חתמת בעל הקרקע, חתמת יוזם התכנית.

תחיתת עורכת התכנית: חתמת בעל הקרקע, חתמת יוזם התכנית.



26/12/96

26/12/96

26/12/96