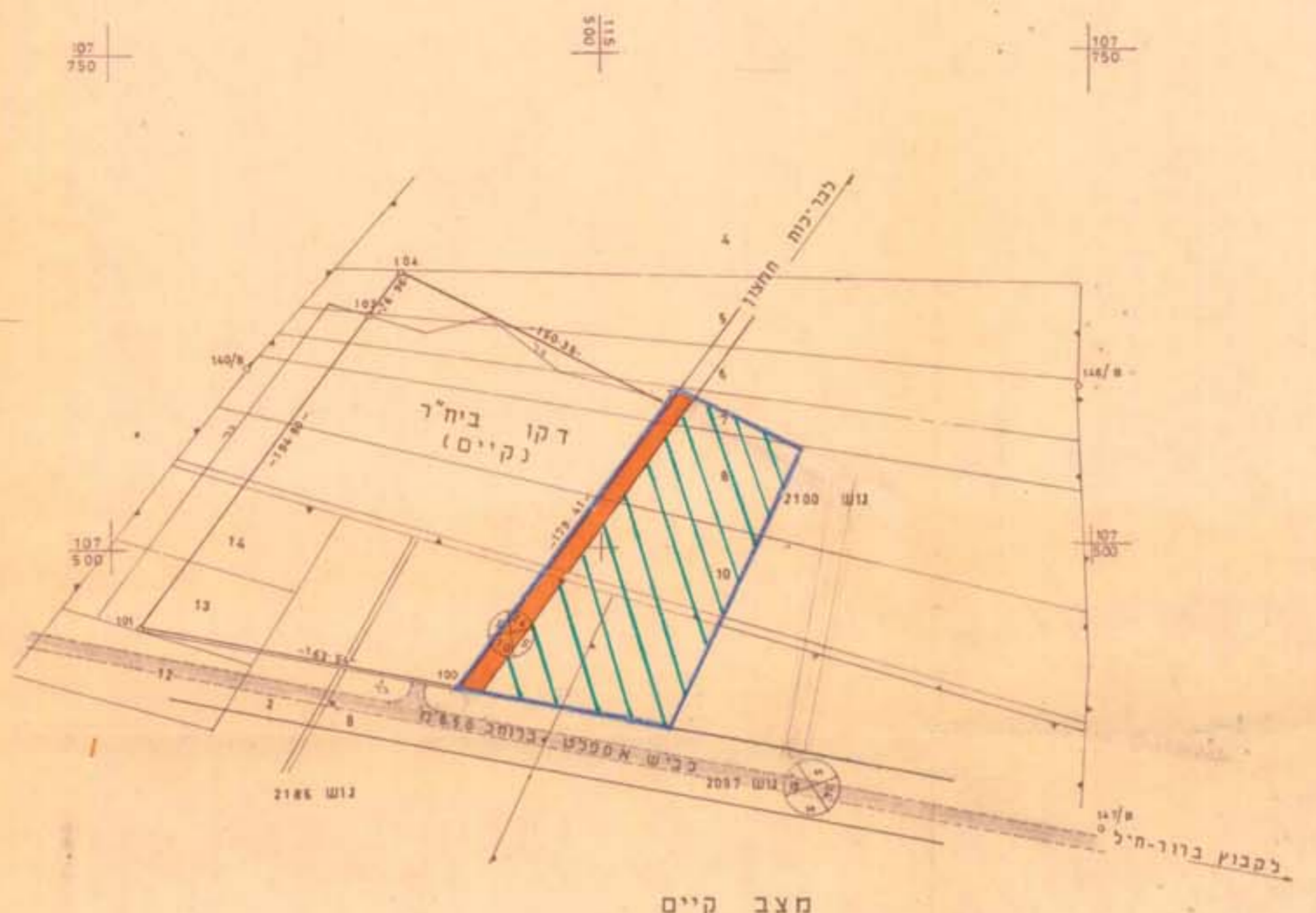
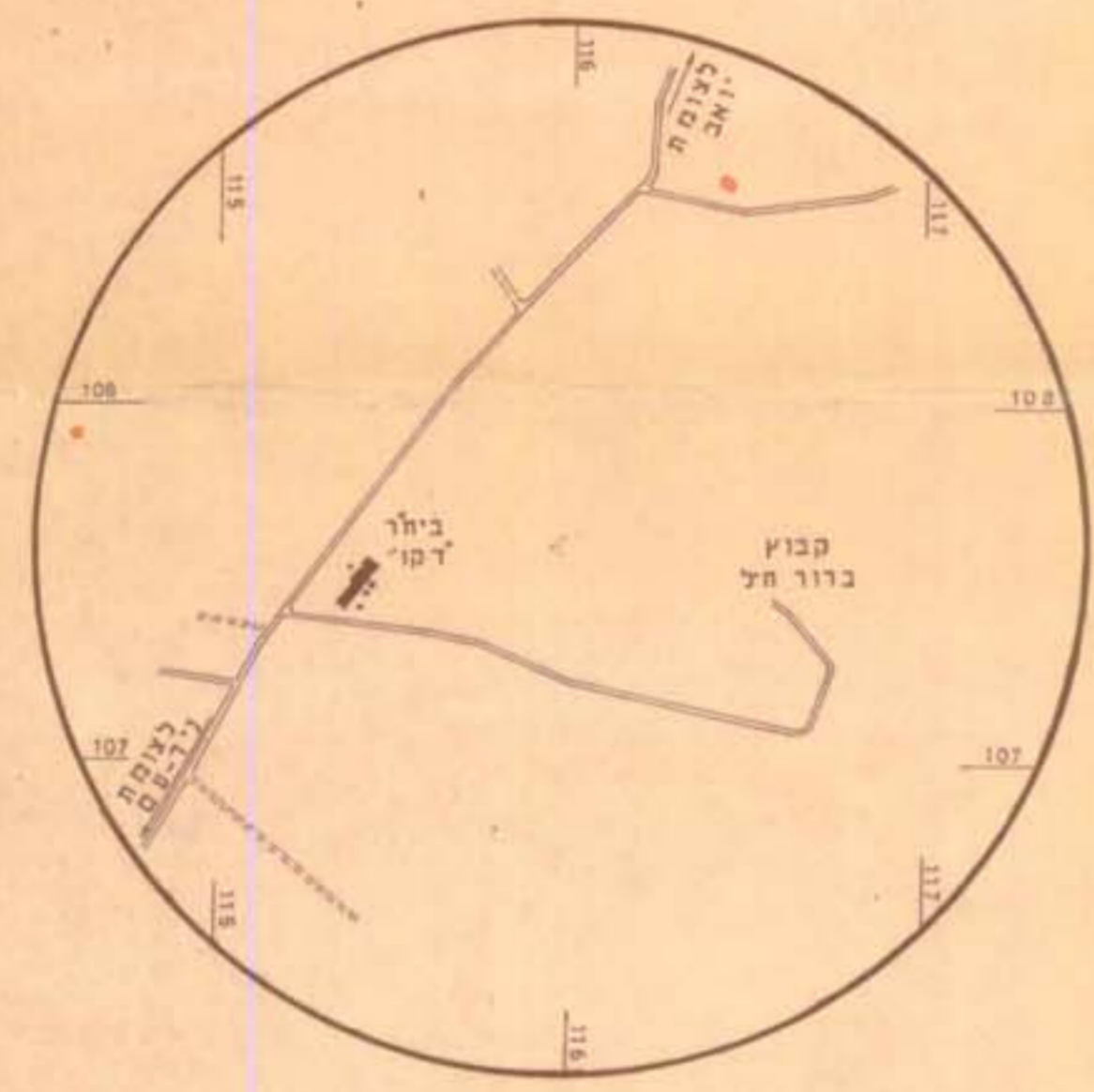


ועדה לבנייה ותכנון
שמעונימי
20.X.1982
נתקבל

משרד התכנון והבניה תשס"ה
מחוז הדרום

תרשים המקום 1:20.000



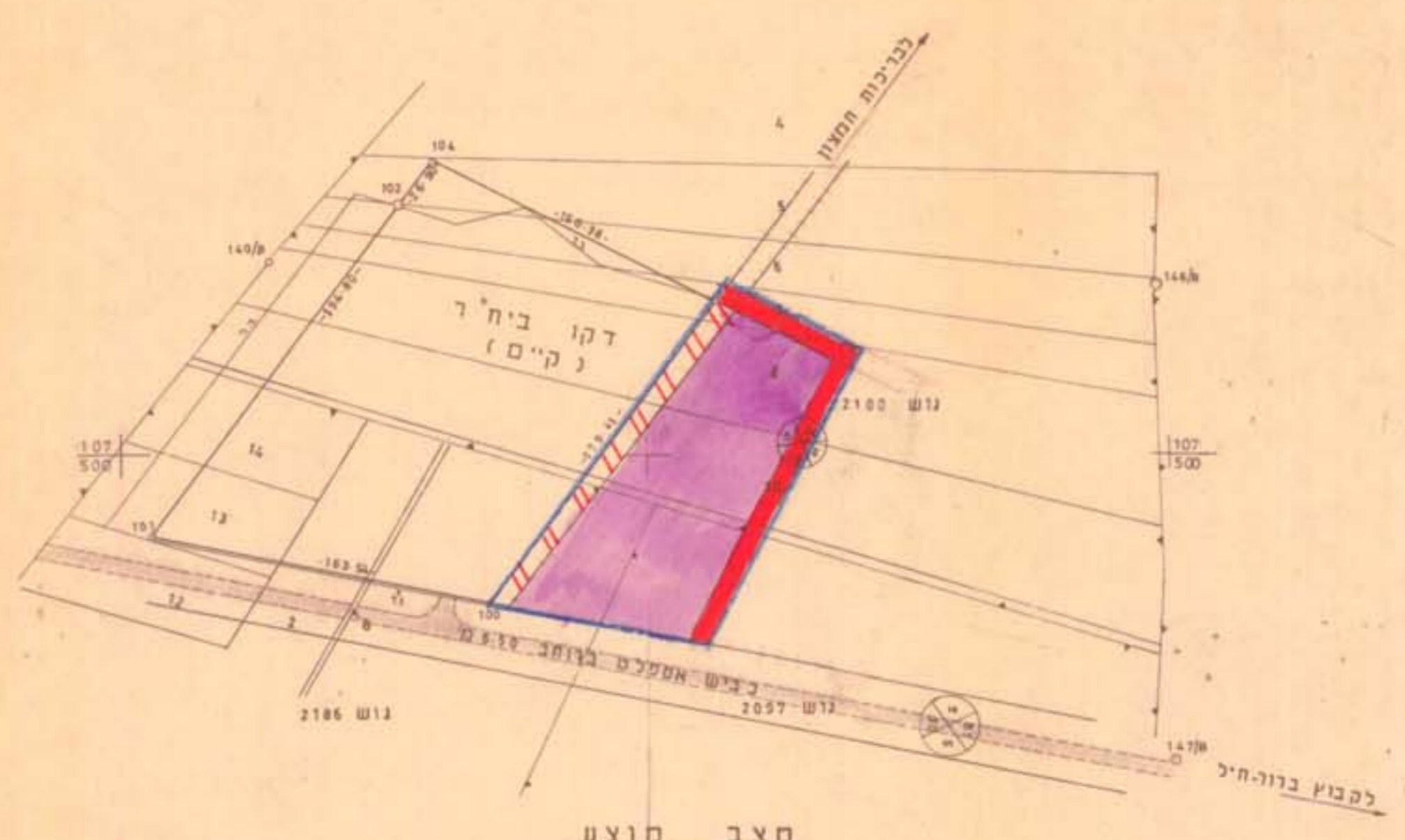
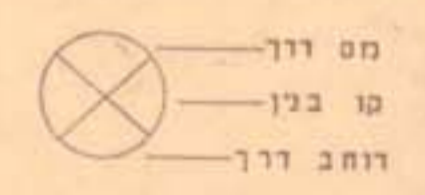
מצב קיים

מרחב תכנון שמעונים
תכנית מפורטת מס' 7/231/82, תיקון מס'
שטח מיועד להרחבת מפעל דקו

מחוז: הדרום
נפה: באר-שבע
מועצה אזורית: שער הנגב
בעל הקרקע: מנהל מקרקעי ישראל
היוס: דקו חברה שויצרית ישראלית לדהודרציה בע"מ
המתכנן: מ. שריר את א.ה. שריר מודדים מוסמכים
גושים: 2186; 2100; 2097
חלקות: חלקי חלקות: 10,8,7
שטח התכנית: 14.50 דונם
קנה מידה: 1:2500

מקרא

- גבול התכנית
- אזור תעשייה
- אזור חקלאי
- דרך לביטול
- דרך מתוכננת
- דרך קיימת



מצב מוצע

(א) שטח דונם מיועדים להרחבת המפעל
2 דונם עבור דרך לבריכות תחמוץ

שינוי בהתאם לתנח"ח הועדה לשמירה על קרקע חקלאית
מיום 28.6.82 מס' 7/231/82 / 2

אשרד הפנים
חוק התכנון והבניה תשס"ה 1965
מחוז הדרום

מרחב התכנון מקומי
תכנית
הוצעה המחוזית/מסגרת נבח
בישיבתה מס' 156
מיום 24/1/82
למחוזית המוצעת לעיל
מנן משהל לתכנון יו"ר הנהלה המחוזית

אשרד הפנים
חוק התכנון והבניה תשס"ה 1965
מחוז הדרום

מרחב התכנון מקומי
תכנית
הוצעה המחוזית/מסגרת נבח
בישיבתה מס' 281
מיום 24/1/82
למחוזית המוצעת לעיל
מנן משהל לתכנון יו"ר הנהלה המחוזית

הצגית מס' 1787/2
המסמכים מס' 1787/2

הצגית מס' 1787/2
המסמכים מס' 1787/2

החזית לתכנון
10.11.82

ח"ה מס' 74.נ	מ. שריר את א.ה. שריר מודדים מוסמכים חל-אביב לויד גורל ג.ס.ל 621647
שטח מיועד להרחבת המפעל	מס' 74.נ
ת.ב.ע.מ	מס' 74.נ
קנה מידה: 1:2500	מס' 74.נ
תאריך: 1982	מס' 74.נ
הוכן בשבילי דקו חברה שויצרית ישראלית לדהודרציה בע"מ	מס' 74.נ

קיים תת קרקעיים לא נמדדו.