

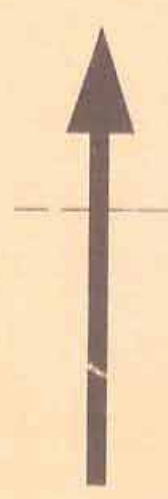
מרחב תכנון מקומי תמר - רמת נגב - ערבה תיכונה
 תכנית מפורטת מס' 245/03/10
 מחצבת חלוקי נחל - נחל ניצנה
 מקום: נחל ניצנה
 מחוז: הדרום
 נפה: נאר שבע
 גוש: 39007 (חלקה 3)
 שטח: 308.0 דונם
 בעל הקרקע: מנהל מקרקעי ישראל
 רח' בן צבי, נאר-שבע

משרד המשפטים
 משרד התכנון והמרחב
 ת.ד. 2455, אשדוד 84965
 טל. 08-562364

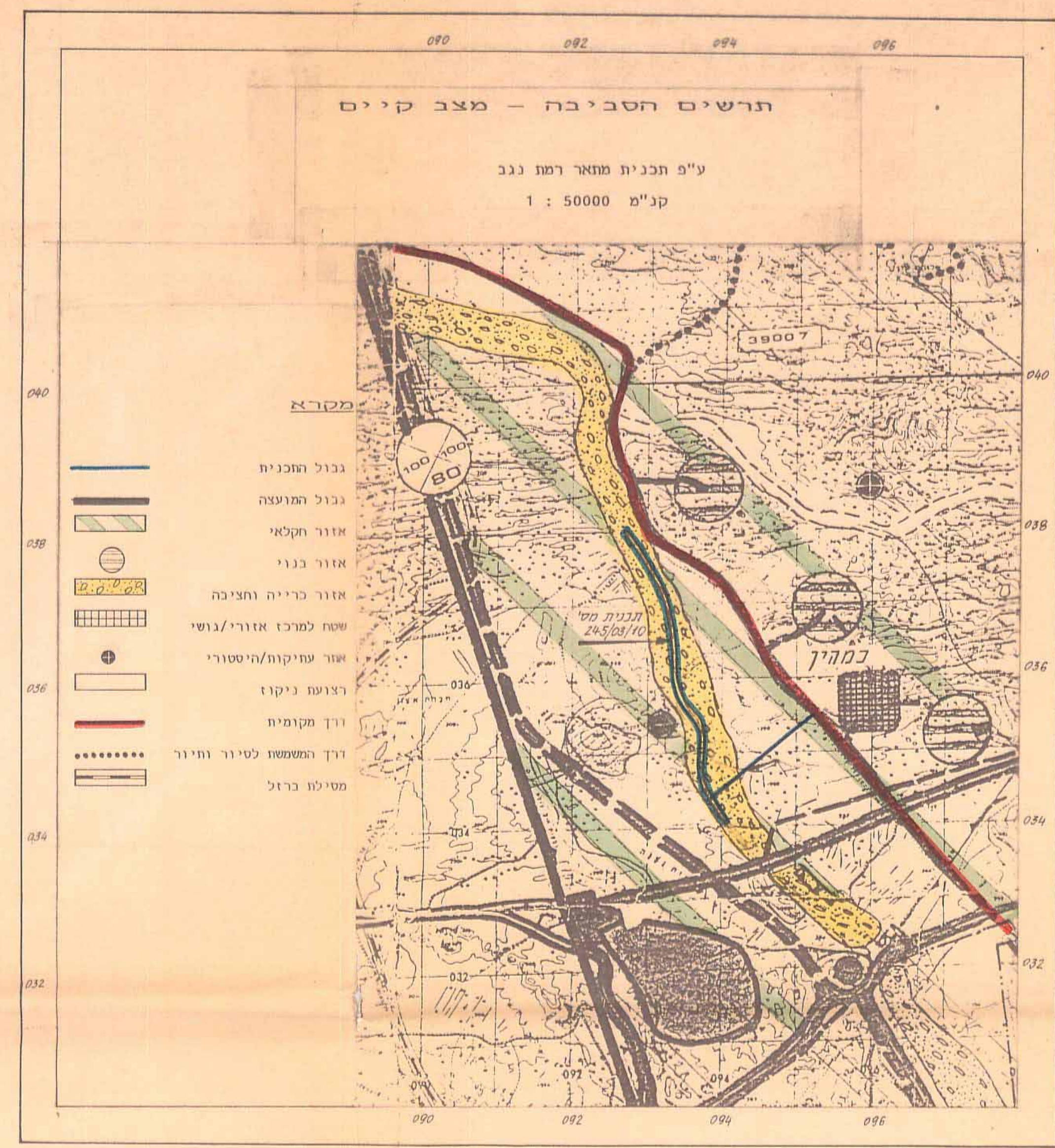
יוזם התכנית: דוד סלוטקי
 נחל ניצנה ותכנון כרייה
 ת.ד. 1492, עומר 84965, טל. 07-4600337
 קנה מדה: 1:2500
 תאריך: מאי 1992
 עדכון: 14 ביולי 1994
 גליון 1

טבלת ייעוד שטחים

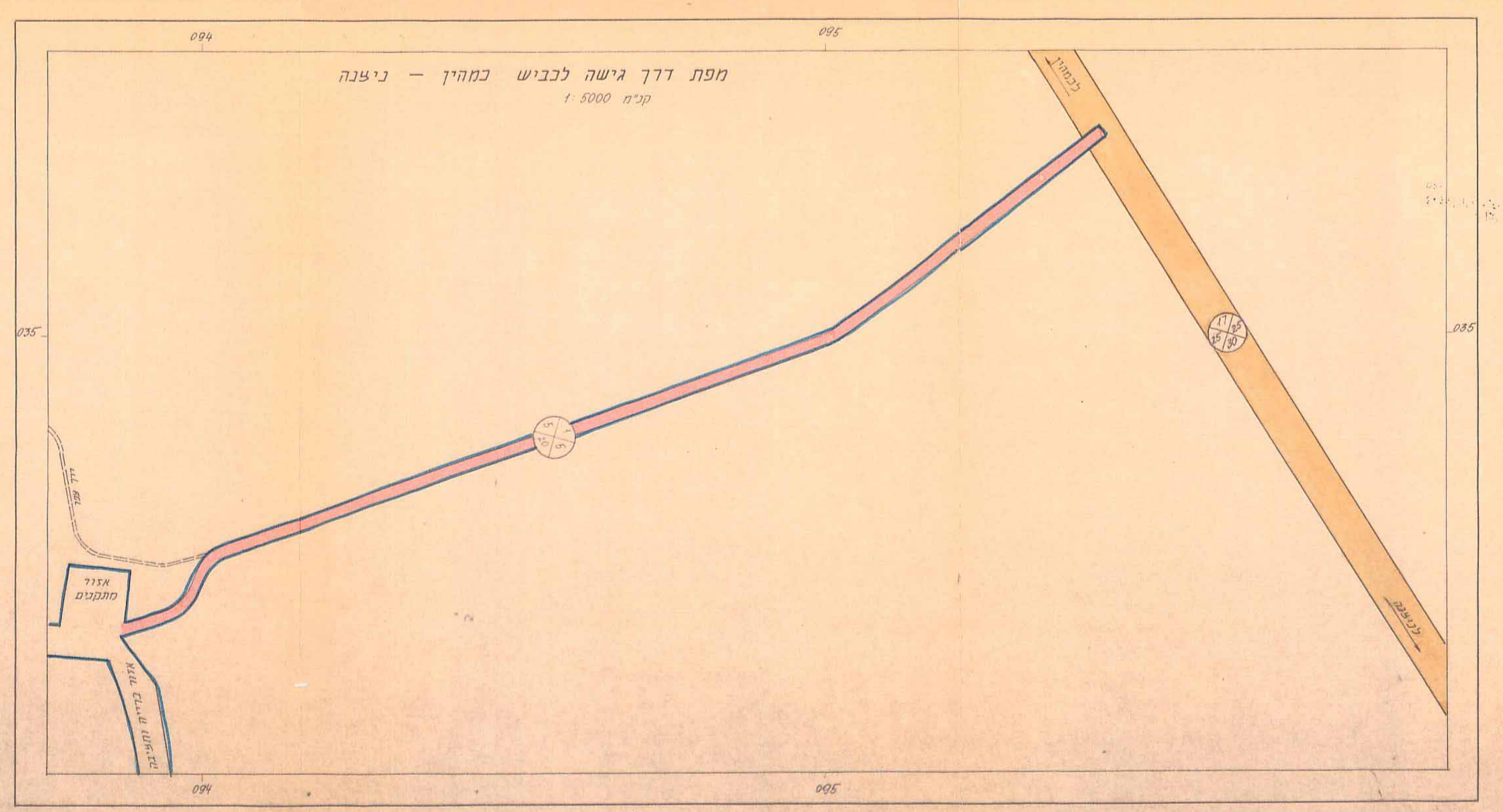
ייעוד	סדר	מצב קיים		מצב מוצע	
		שטח כדונם	%	שטח כדונם	%
אזור כרייה וחציבה	II	253.0	82.0	273.0	88.0
אזור מתקנים	III	10.0	3.0		
דרך מוצעת	IV	45.0	15.0	35.0	12.0
אזור חקלאי					
סך כל שטח התכנית		308.0	100	308.0	100



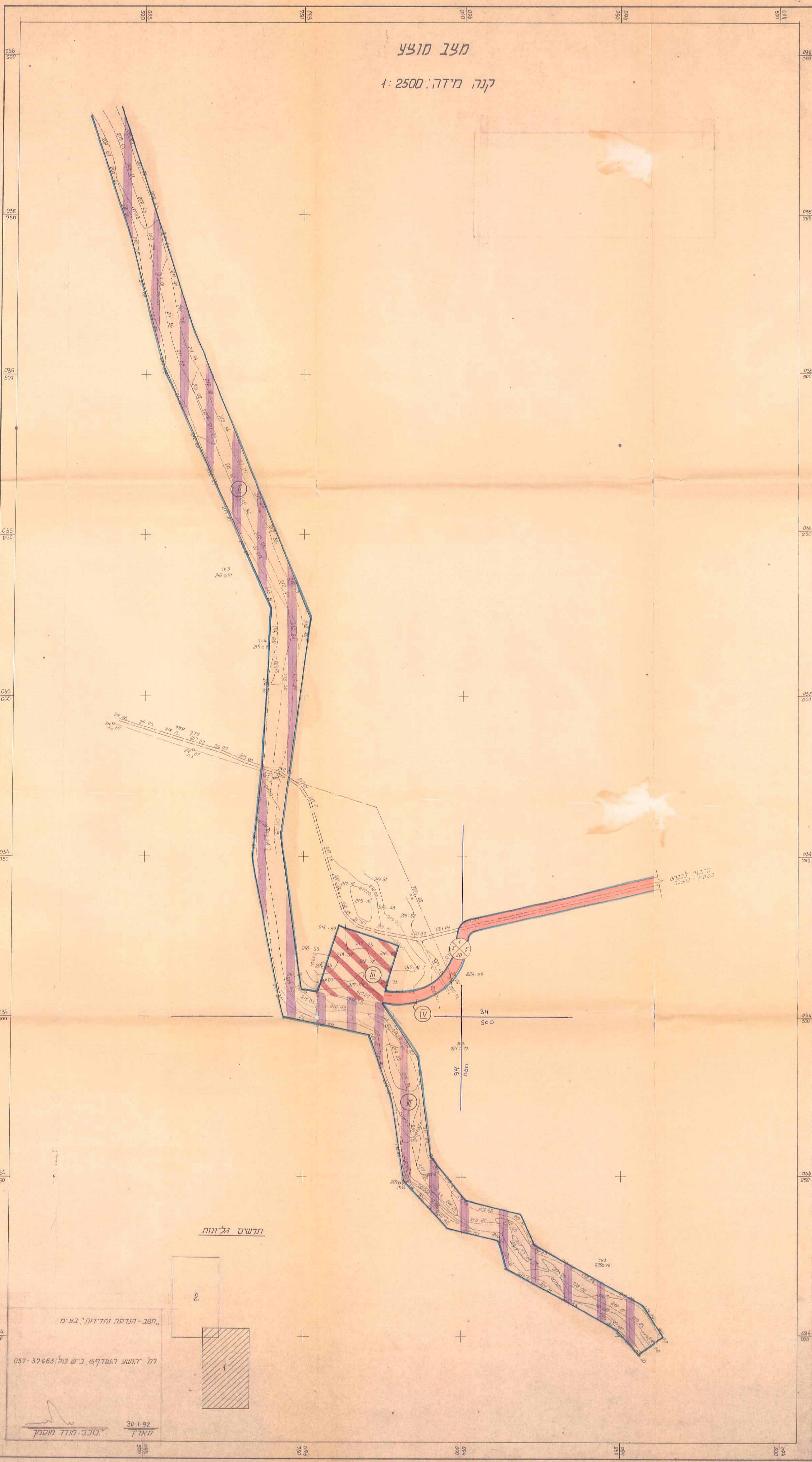
חתימה
 אלקים בן ארי בע"מ
 ת.ד. 2455, אשדוד 84965
 טל. 08-562364
 יוזם התכנית
 עורך התכנית
 בעל הקרקע



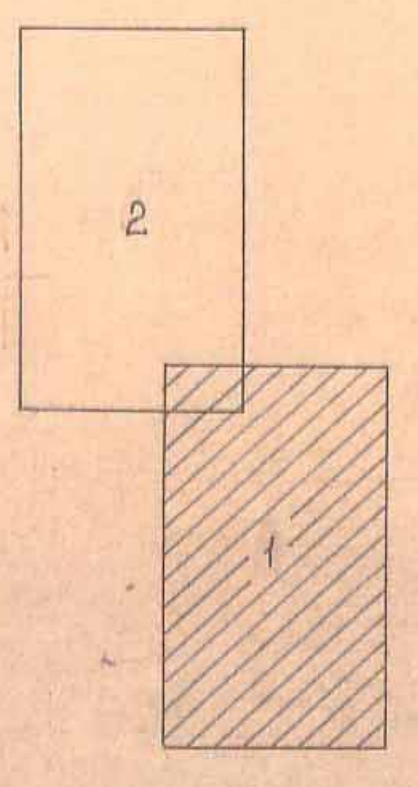
- מקרא
- גבול התכנית
 - אזור כרייה וחציבה
 - אזור מתקנים
 - דרך קיימת
 - דרך מוצעת
 - מספר הדרך
 - קו בנין מינימלי
 - רוחב הדרך



מצב מוצע
 קנה מידה: 1:2500



תרחיש גלילות



חשב-הנדסה ומרדכי ביצים
 דל יהושע רשודרף, כ"ש טל. 37683-370
 תאריך: 30.1.92
 מכבי-מודד חשוקן