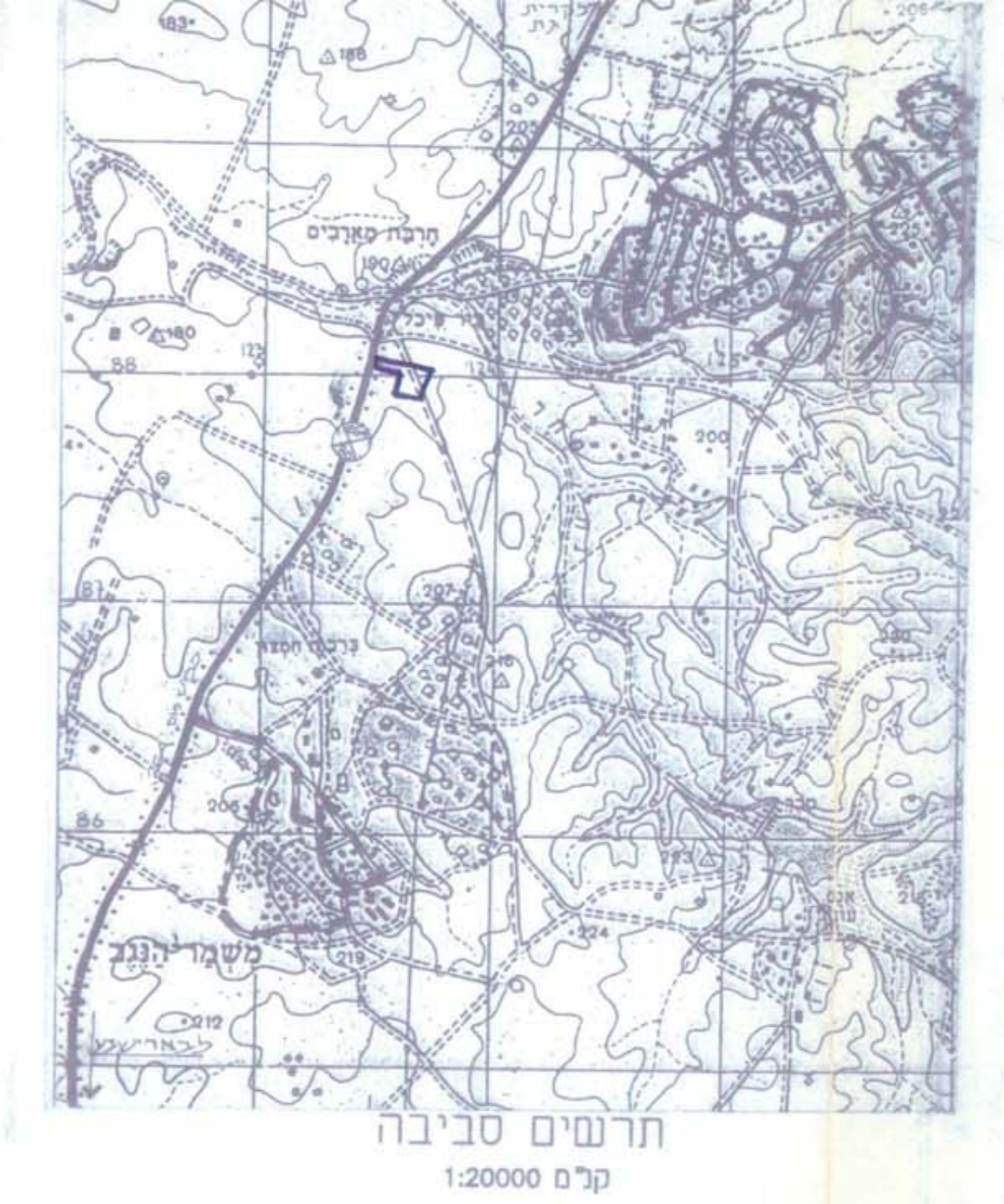
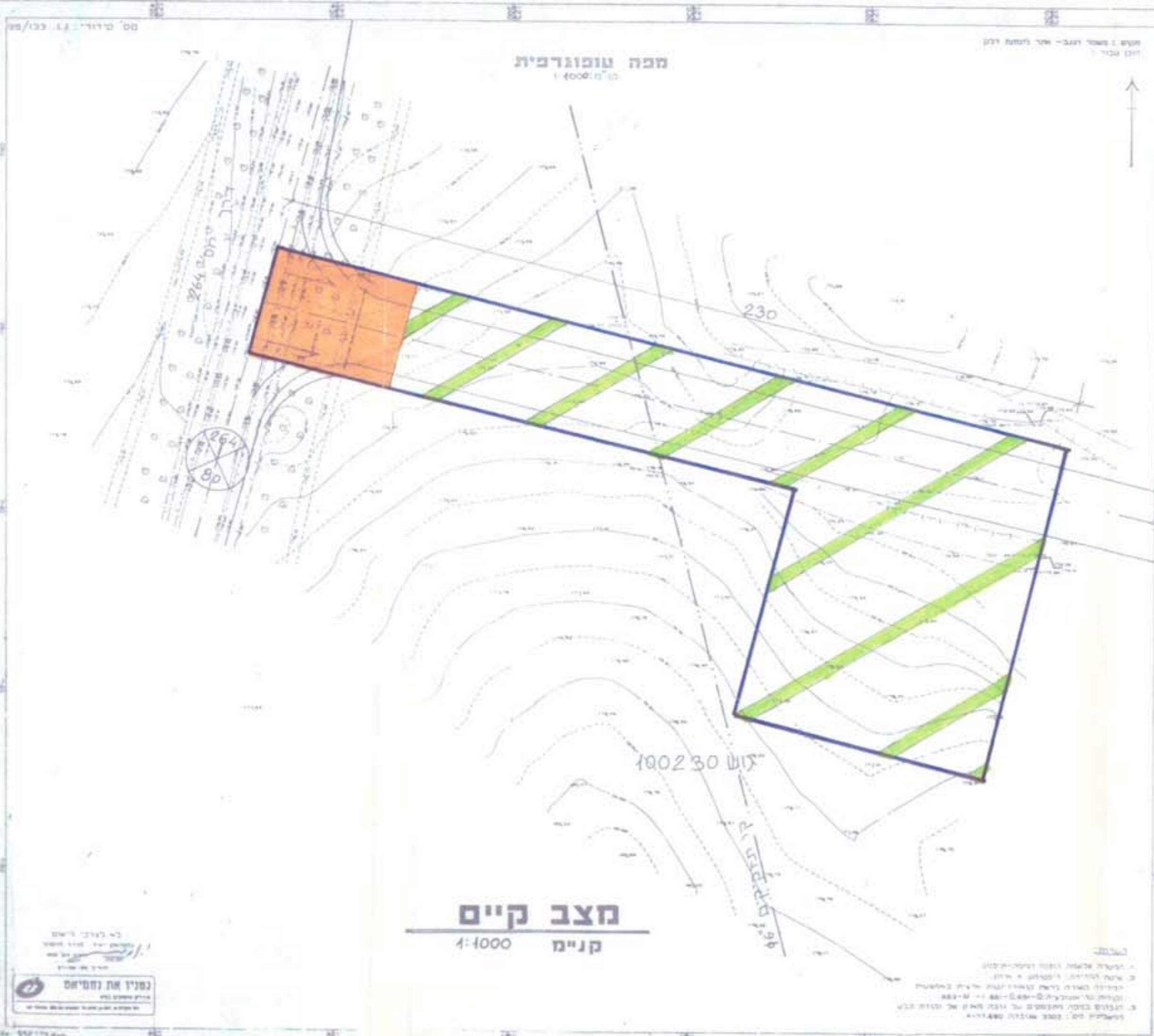
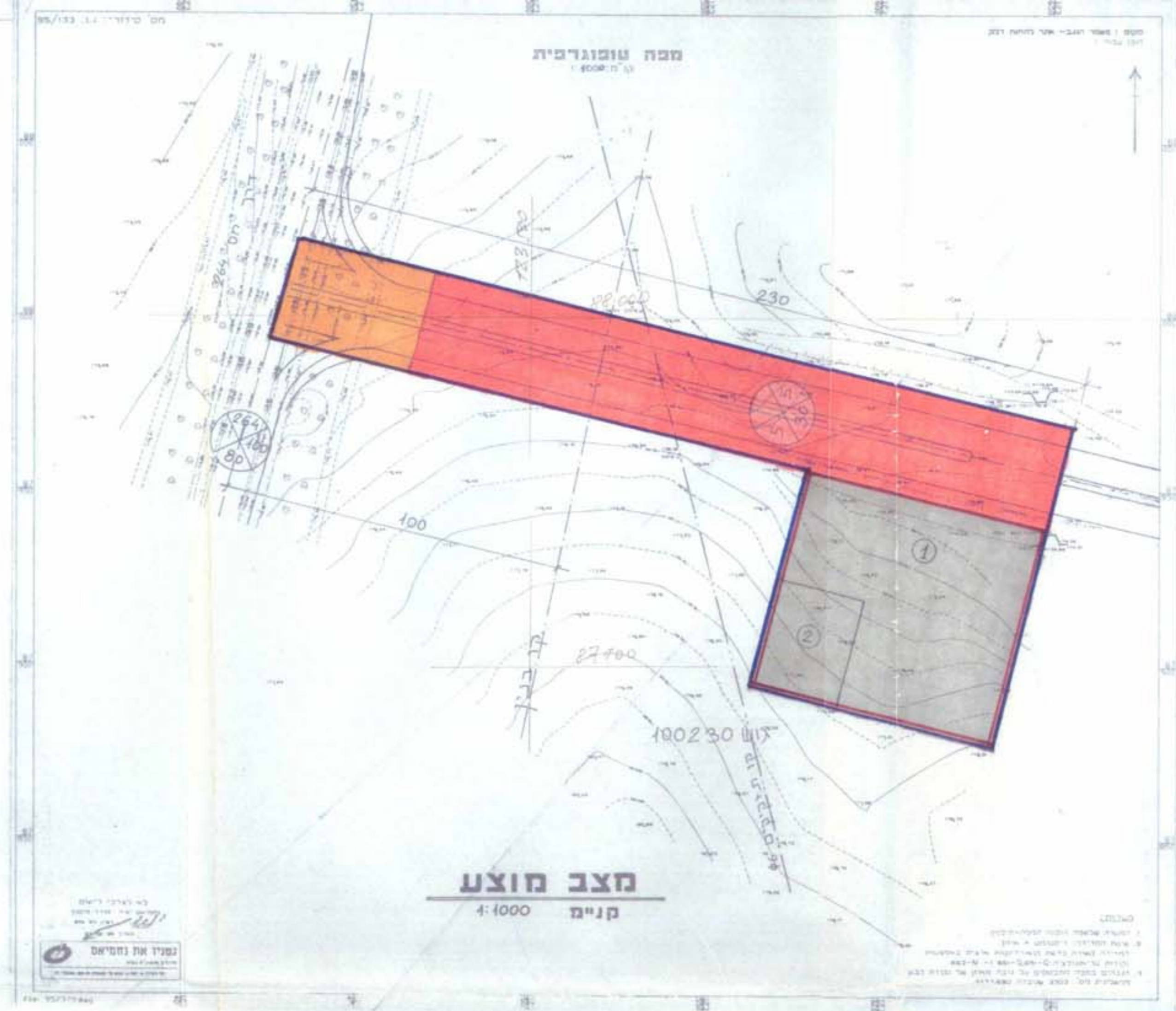


נספח הסדרת תנועה בתחנת תדלוק
קנ"מ 1:500



טבלת שטחים ואזורים

מצב מוצע			מצב קיים		
אזור	שטח בדונם	אזור	שטח באחוזים	שטח בדונם	אזור
חקלאי	4.400	שטח לשירות	89%	4.870	חקלאי
דרך קיימת	4.200	דרך קיימת	14%	4.200	דרך קיימת
דרך מוצעת	5.470	סה"כ	100%	11.070	סה"כ
100%	11.070				

לשכת התכנון המחוזית
10-06-1996
מחוז הדרום

מרחב תכנון מקומי ישמעוניים
תכנית מתאר מס': 15/305/02/7
שינוי לתכנית מתאר בני שמעון מס': 305/02/7

מחוז : הדרום
נפה : באר-שבע
המקום : המועצה האזורית בני שמעון
גרש : 100230
חלקה : חלק מ-1
היוזם : הועדה לתכנון ובניה שמעוניים וקיבוץ משמר הנגב

בעל הקרקע : מנהל מקרקעי ישראל
המתכנן : איזנברג - שרמן אדריכלות בע"מ

שטח התכנית : 11.070 ד'
קנה מידה : 1:1000

הועדה המקומית לתכנון ולבניה "שמעוניים" ותכנית נדונה בישיבה מס' 523 מתאריך 8.4.95 וחולט להסליף בפני הועדה המחוזית לאשר את התכנית

- מקרא-
- גבול התכנית
 - מס' מגרש
 - מספר הדרך
 - קו בנין
 - רוחב הדרך
 - דרך קיימת
 - דרך מוצעת
 - שטח כשרותי דרך
 - זיקת הנאה
 - אזור חקלאי
 - קו תזקיקים (φ6)

החתימה היזום : מש"מ אגב
החתימה בעל הקרקע :
החתימה המתכנן :
תאריך : 13.10.94, 25.12.94, 5.3.95, 16.5.95, 2.7.95, 19.7.95, 29.4.95 / 1.96

משרד הפנים מחוז הדרום
תוק התכנון והבניה תשנ"ו-1948
ז'יטור תכנית מס' 15/305/02/7
הועדה המחוזית לתכנון ולבניה הדרומית
ביום 16.5.96
משרד את התכנית
סגנית למזכיר :
הודעה על אישור תכנית מס' 15/305/02/7
מורטמת בולקוט הפרסומים מס' 206/96
מיום 20.6.96