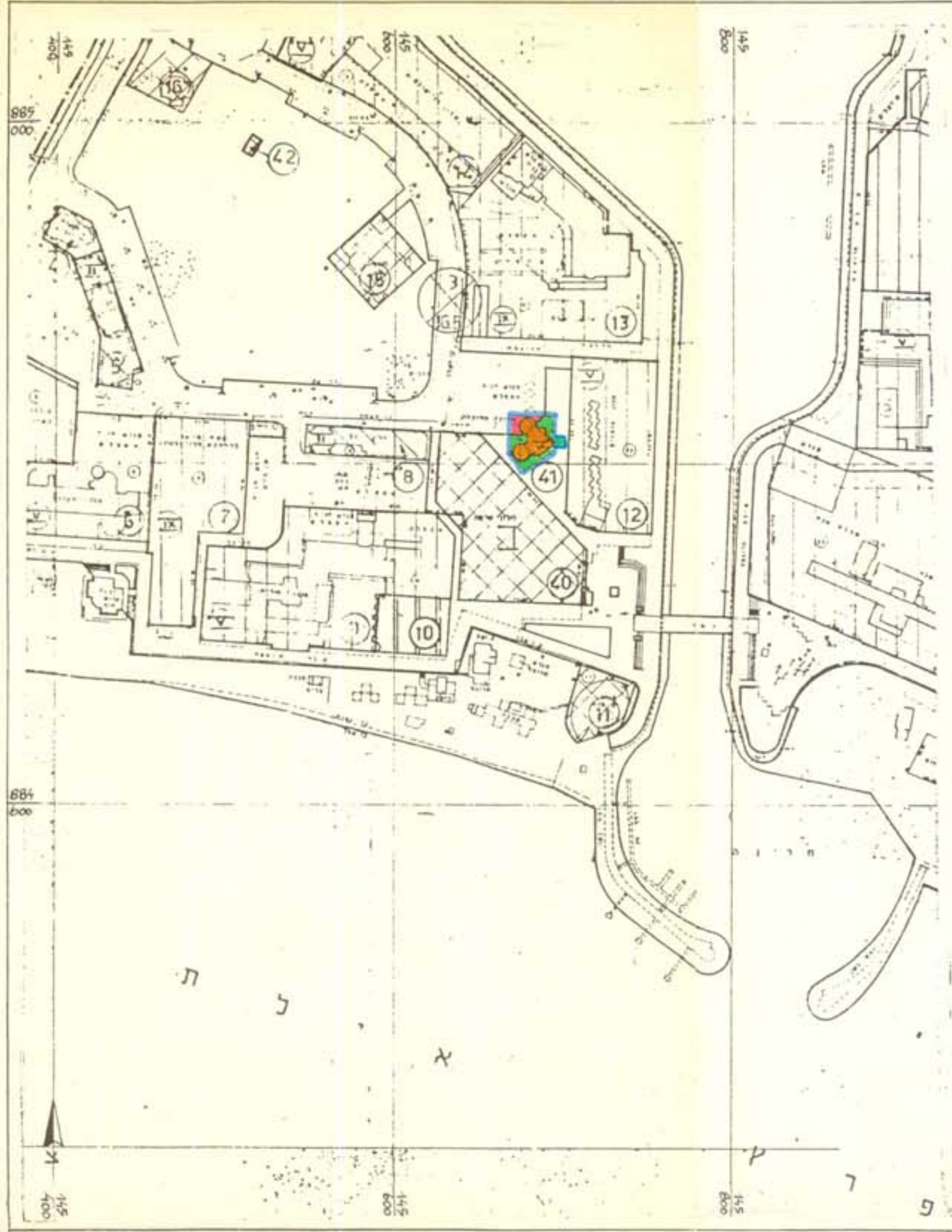
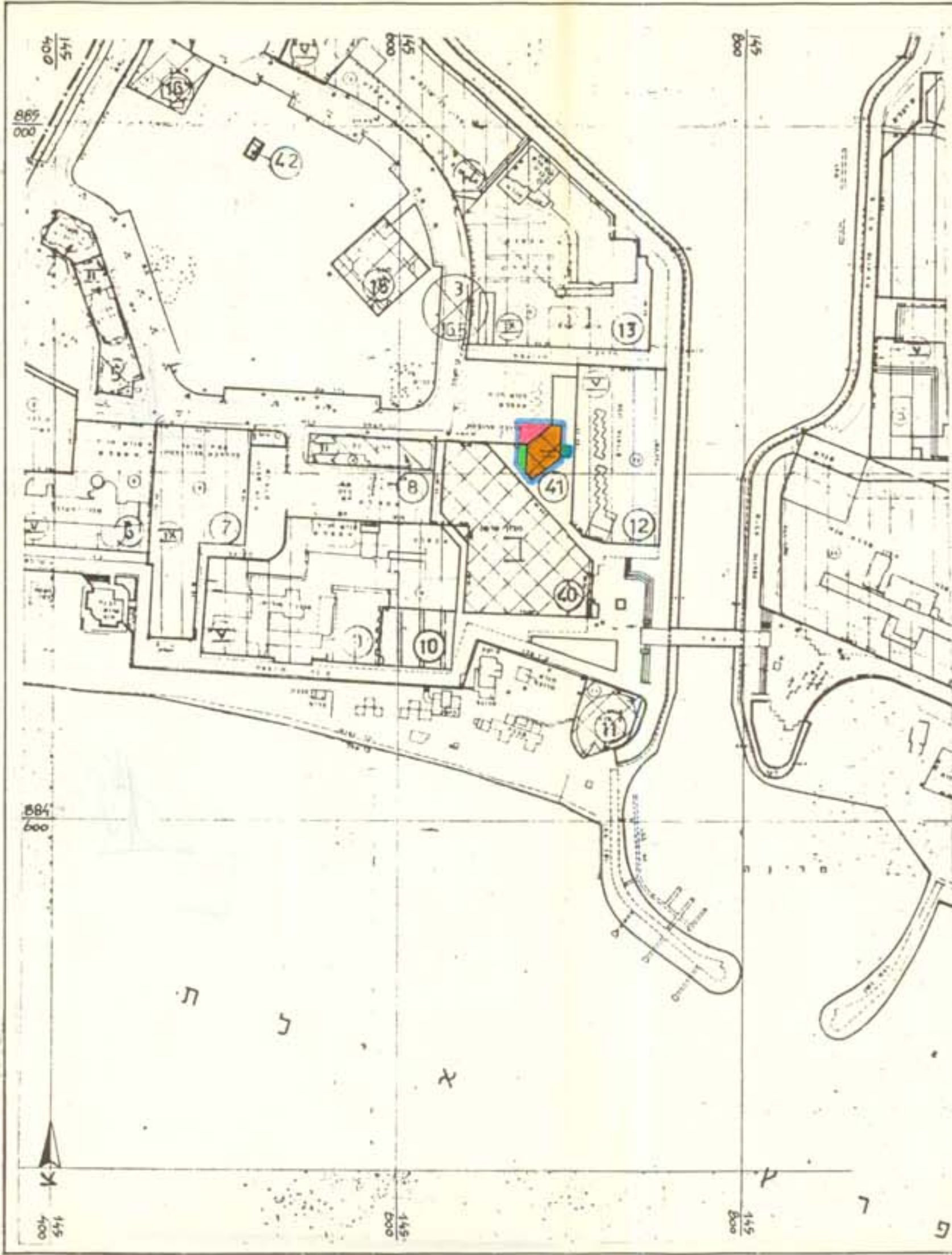


18/114/03/2

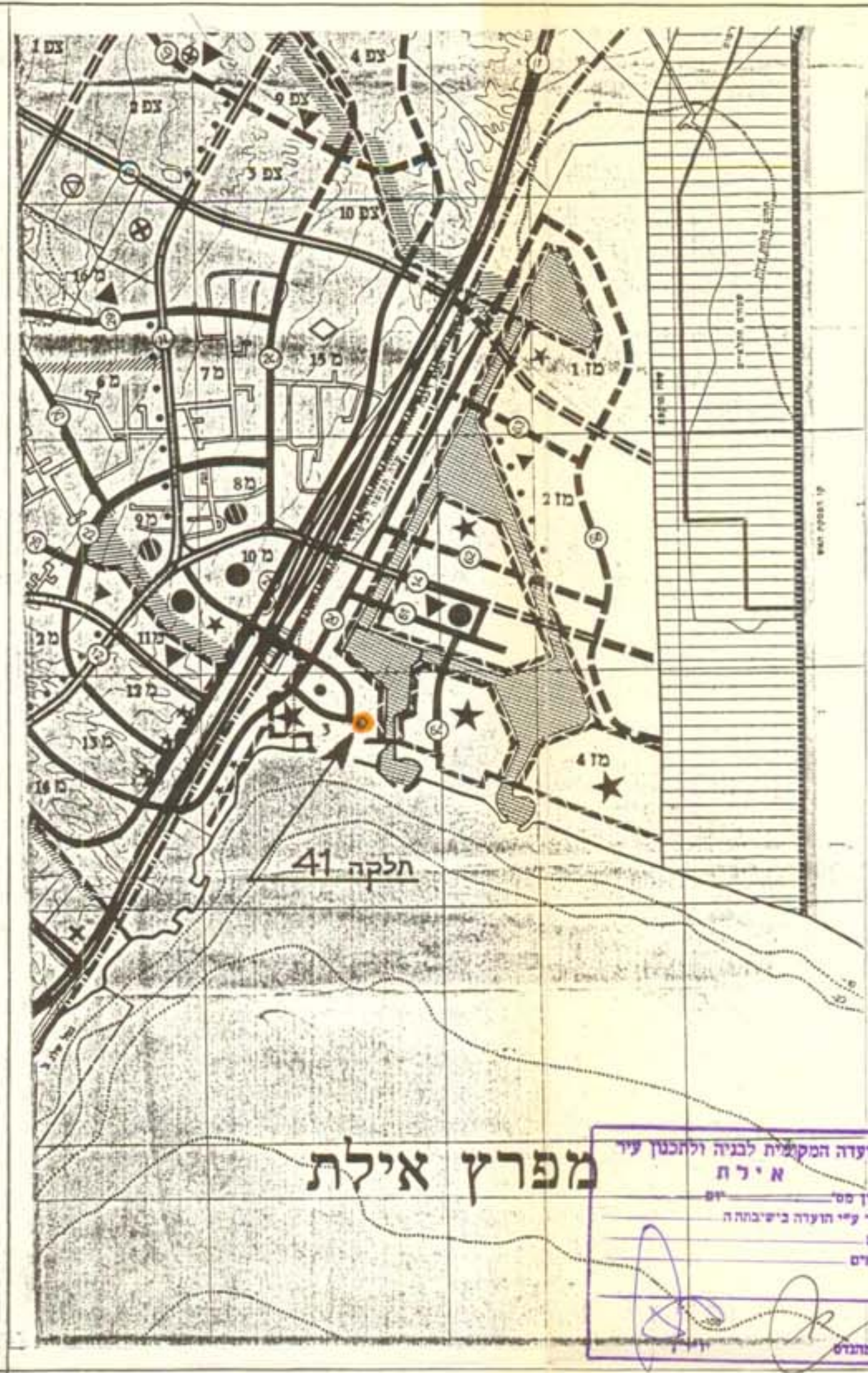
21.9.87  
הערה המועדית לחכ"ר  
9-5-87



מוצע  
חכנית 1:2500



מצב קיים  
תכנית 1:2500



מפרץ אילת





מפת הסביבה 10:000

מחוז הדרום  
מרחב הכנון הקומי - מחוזי  
אילת

חכנית סיבורי  
להכנייה מס. 12/114/03/2  
הנקודות ביבנה חוף אילת טלבים א + ב

היוזם : החברה לפיתוח חוף אילת  
בעל הקרקע : מדינת ישראל  
עורך החכניה : ע.רוב. בלעד אדריכלים  
שטח החכניה : 0.67 דונם  
קנה מדה : 1 : 2500  
תאריך : מאי 1987

מ ק ר א

-  גבול תכנית
-  שורות נופש, בידור ומסחר
-  רדכים, חניות
-  ש.צ.פ.

חתימות :

המועדף משרד המרחב והתכנון  
ת.ד. 657, תל-אביב-יפו  
א.ל.ת

היוזם

בעל הקרקע

ע. רוב. בלעד אדריכלים בע"מ  
רח"ה תע"ש א. רוב. בלעד אדריכלים  
טל. 324401

עיריית אילת  
דיוור נכנס  
03-09-1987

חתימה

התוכנית נכנסה לתוקף  
ביום 24/5/87  
256

24/5/87 256

התוכנית נכנסה לתוקף  
ביום 24/5/87  
256

24/5/87 256