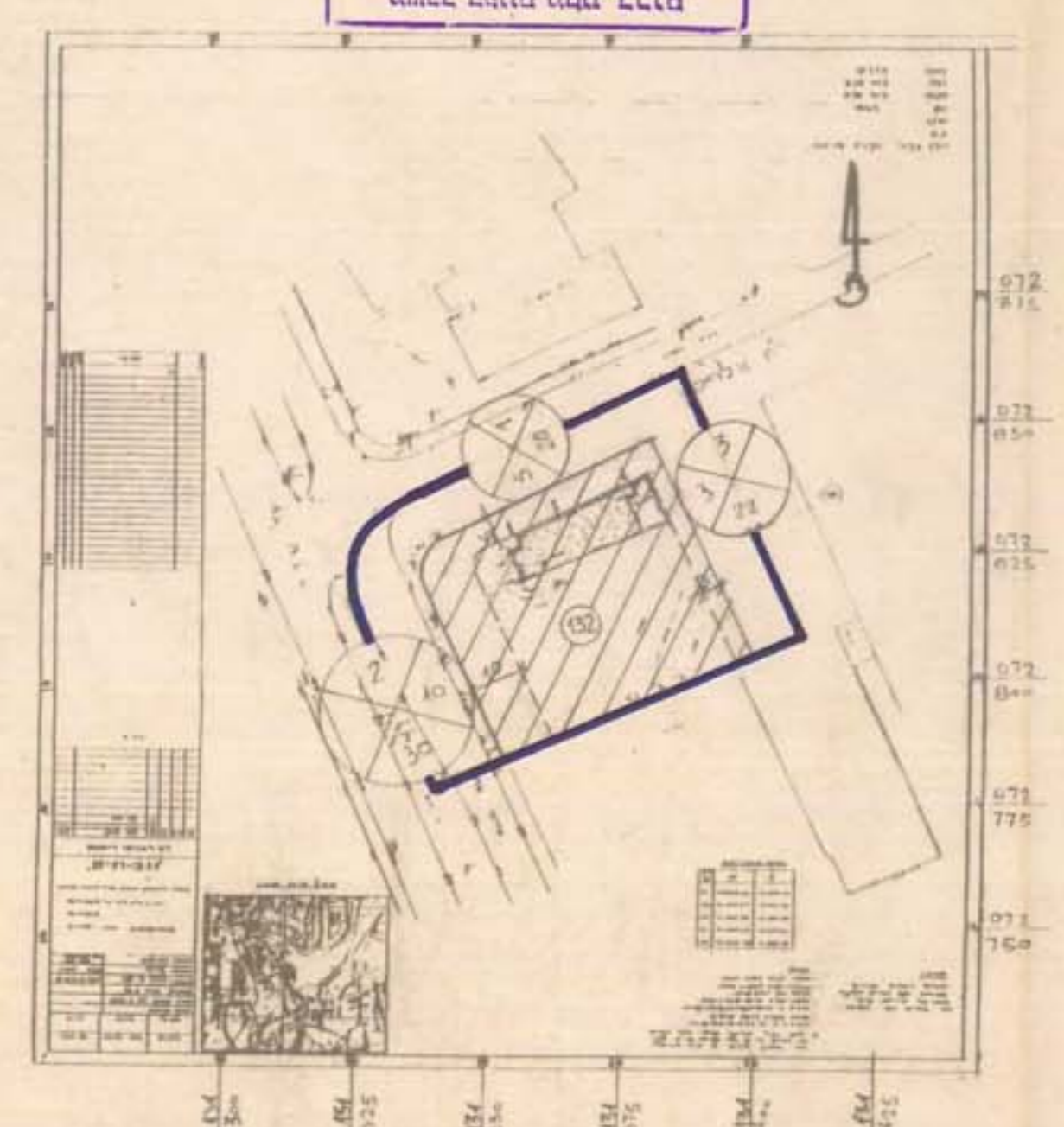
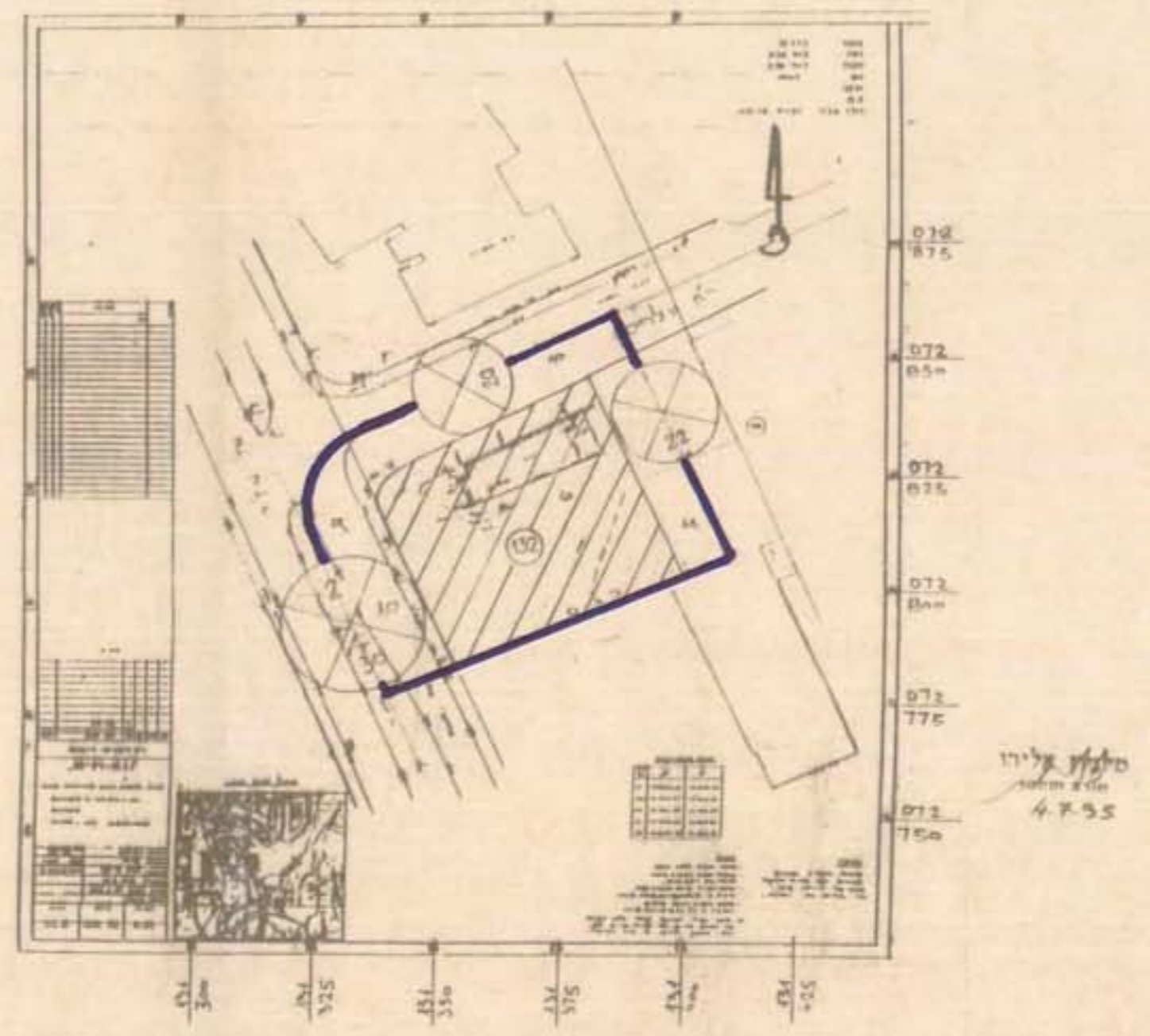
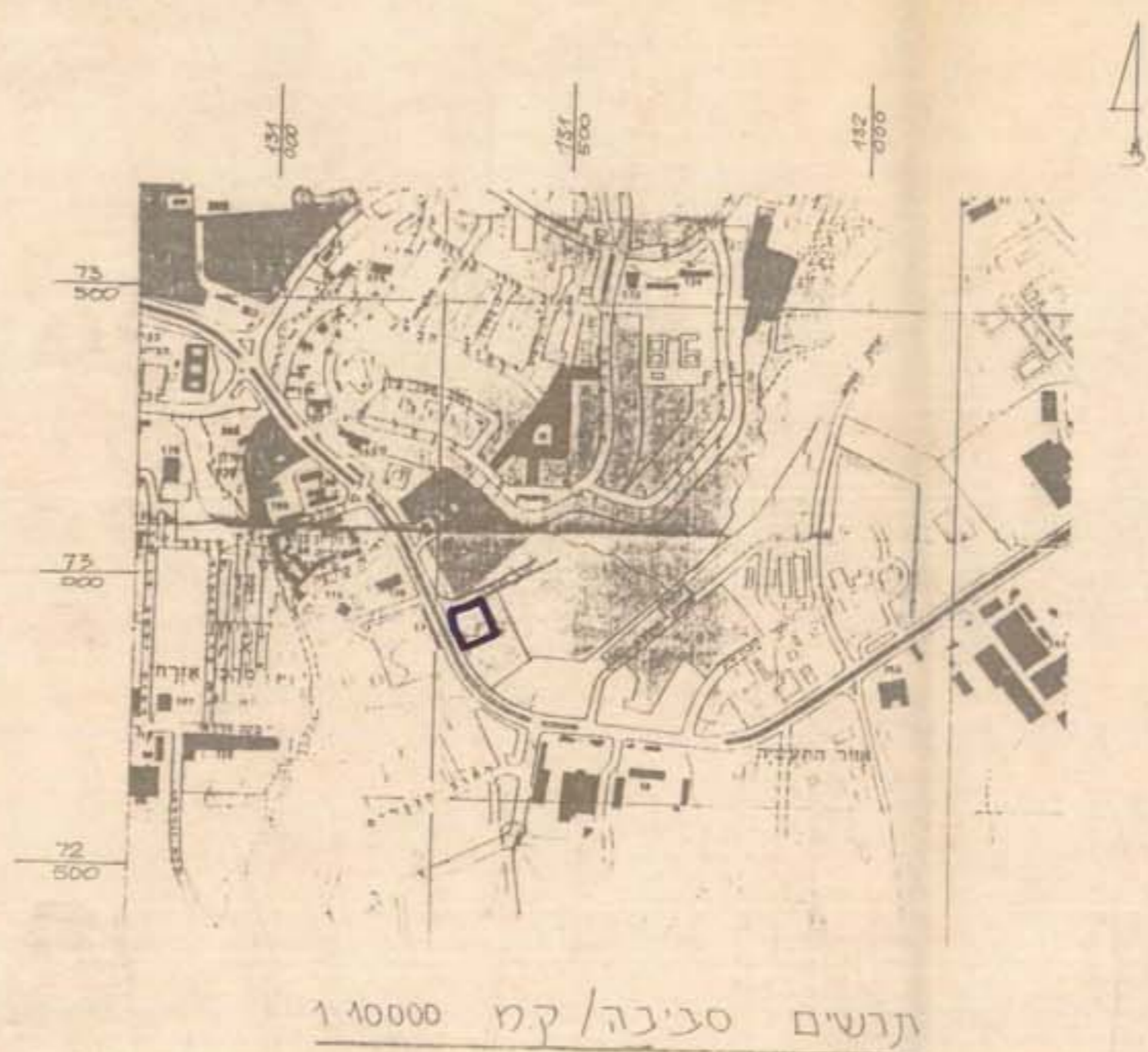


מרחב תכנון מקומי באר-שבע
תלנית מפורטת מס. 40/104/03/5
שינוי לתכנית מפורטת מס. 28/104/03/5

מחוז	הדרום
נפה	באר שבע
מקום	באר שבע
גוש	38045
חלקות	מגרש מוס' 132 (ארע"י) חלקות 6, 9 (חלקה) 10 (חלקה) 11 (חלקה)
שטח התכנית	4,050 ד'
היוזם	לסלו יהודית ומאיר בע"מ
המתכנן	שרשבסקי מרש אדריכלים (שרשבסקי מס רישוי-04604)
בעל הקרקע	מינהל מקרקעי ישראל
תאריך	12.2.95 עדכון 17.10.95 3.12.95

מקרא

	גבול תכנית
	אזור מסחר ושרותים
	קו בנין
	מבנה קיים
	דרך קיימת



מס' 96/1998
מס' 96/1998
מס' 96/1998

מס' 96/1998
מס' 96/1998
מס' 96/1998

שרשבסקי מרש אדריכלים
ש"פ 04604
בית (נוש) באר שבע
07-270669

הת'מות
היוזם

בעל הקרקע

המתכנן