[illegible]

חוק התכנון והבניה תשכ"ה - 1965

מחוז הדרום

מרחב תכנון מקומי שמעונים

תכנית מס' 7/ 03/ 102

הועדה המחוזית לתכנון ובניה

בישיבתה מס' 69

ביום 10.9.79 החליטה לתת תוקף לתוכנית הנזכרת לעיל.

יו"ר אוהל לתכנון

[illegible] תכנית מס' 7/ 03/ 102 פורסמה בילקוט הפרסומים

פרסומים מס' ______ מיום ______ עמוד ______

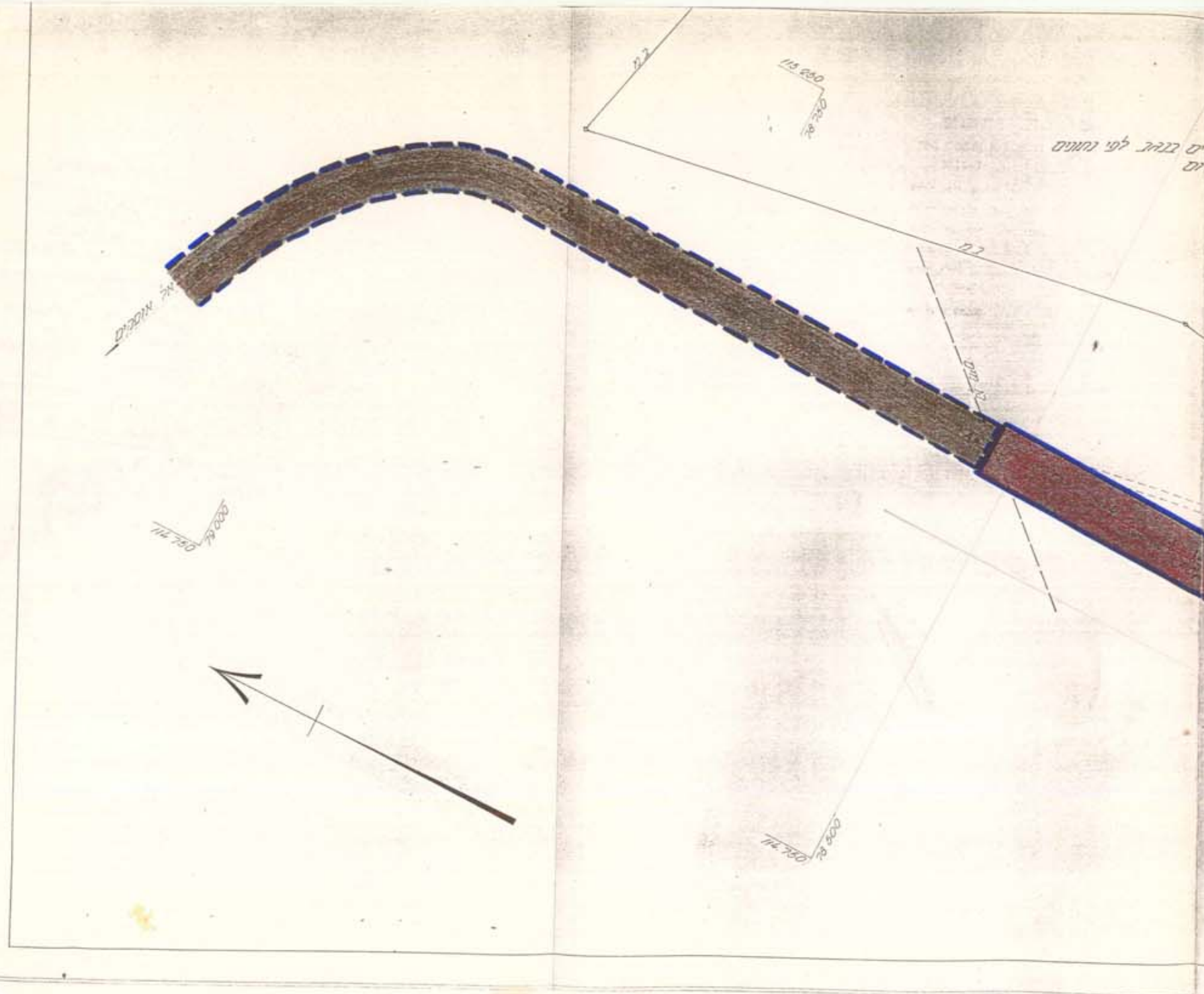

115 250
78 750
114 750
79 000
114 750
78 500
אל אופקים
...ים בבהב לפי נתונים

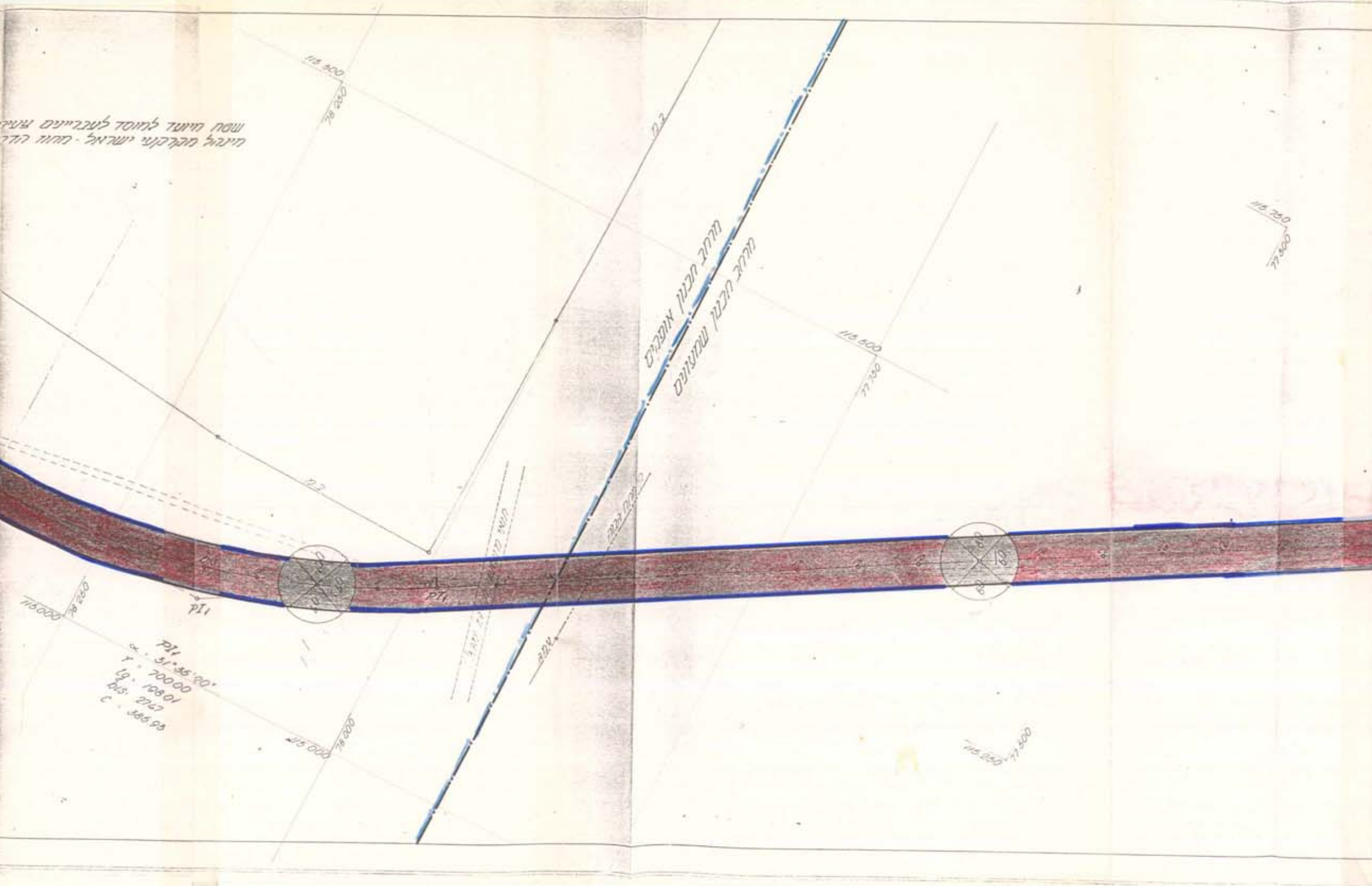
שטח מיועד למוסד לעבריינים צעי
מינהל מקרקעי ישראל - מחוז הדר
מרחב תכנון אופקים
מרחב תכנון שמעונים
115 500
78 250
115 750
77 800
115 500
77 750
115 000
78 250
115 000
78 000
115 250
77 500
PI1
PI1
α = 31°35'20"
r = 700.00
Lg = 108.01
Dis = 27.27
C = 386.93

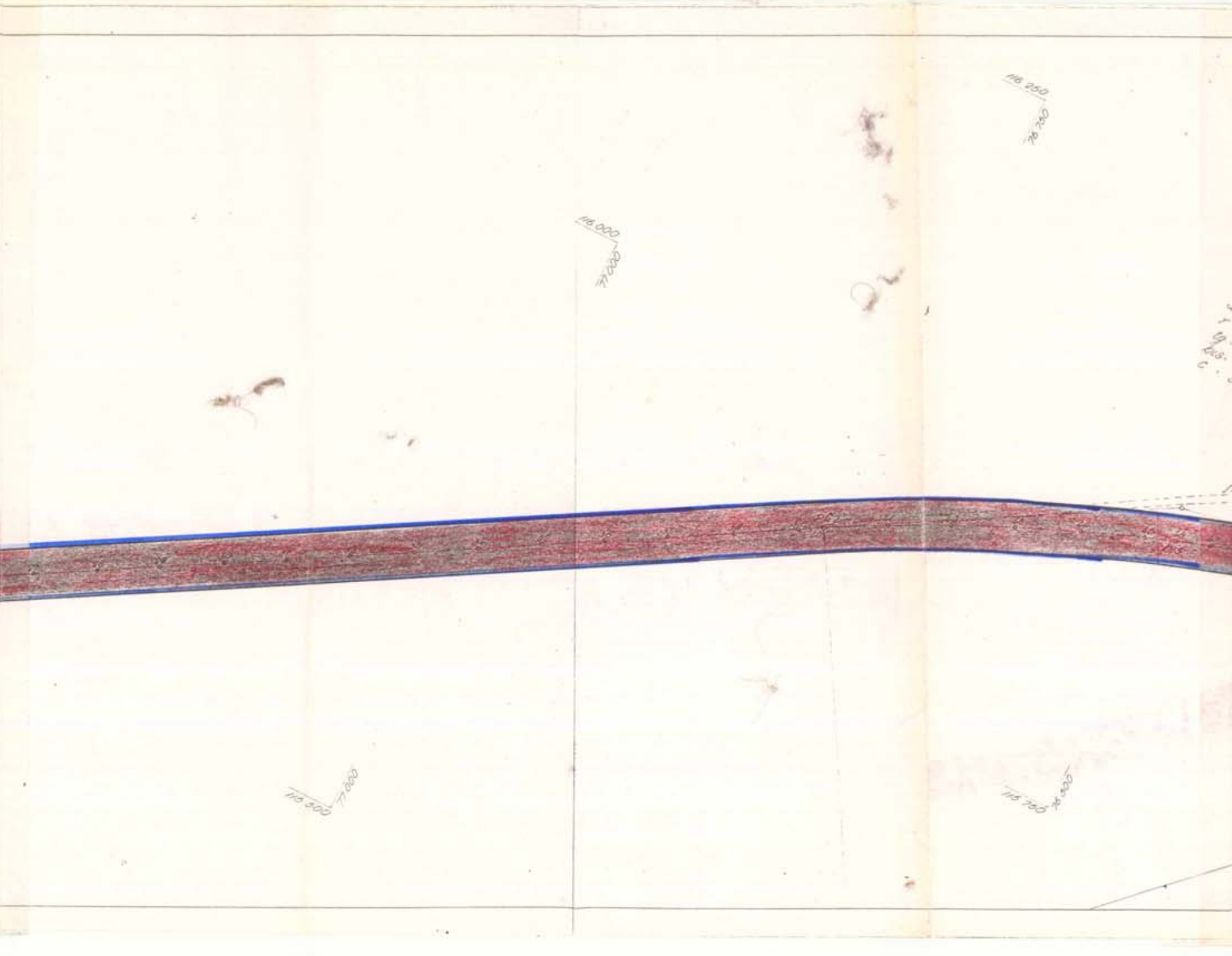
116.250
76.750
116.000
77.000
116.500
77.000
116.750
76.500

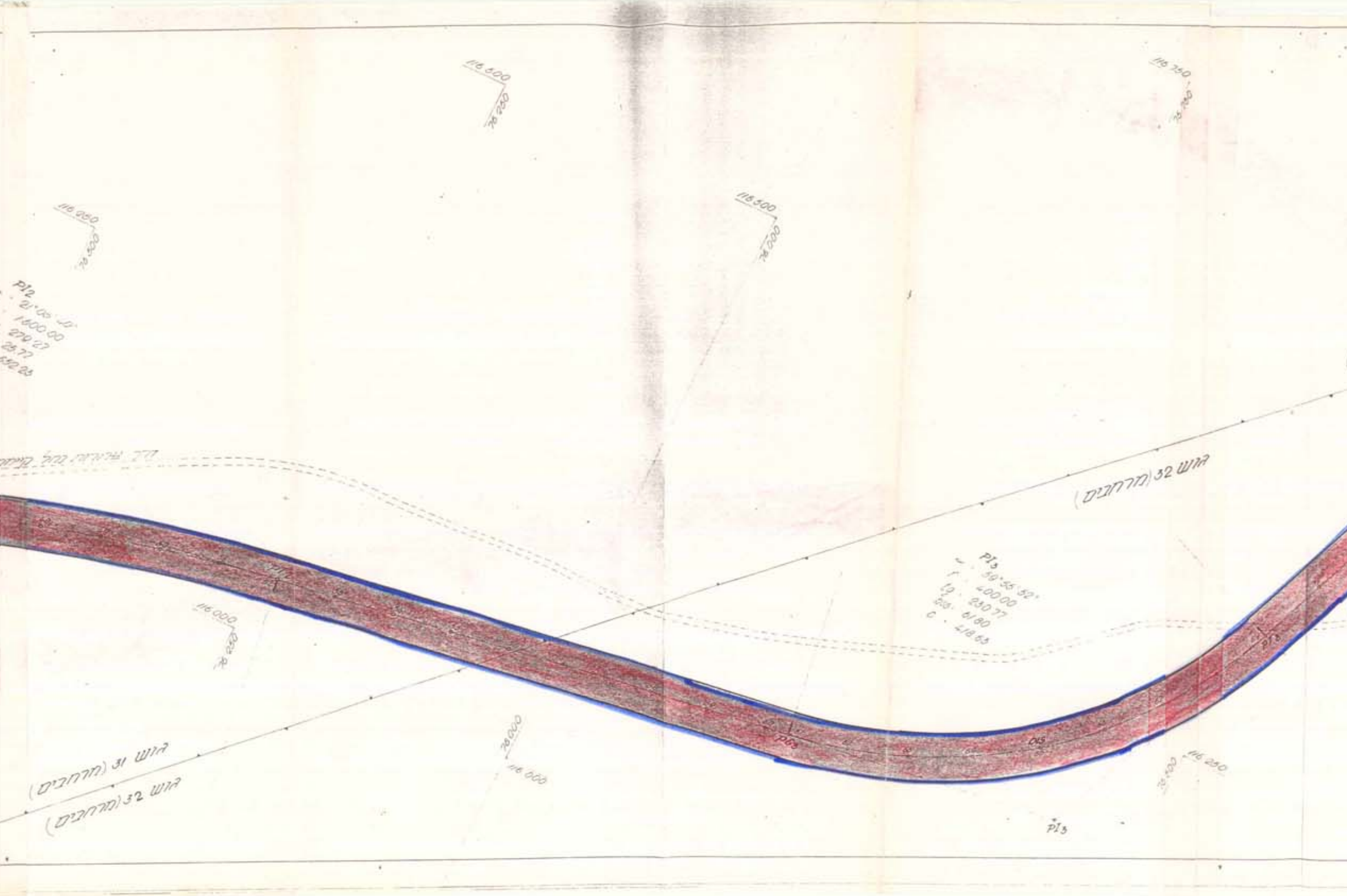
116 500
76 250
116 750
76 250
116 250
76 500
116 500
76 000
PI2
21°05'10"
1600.00
279.27
23.77
552.23
גוש 32 (מרחבים)
PI3
59°55'52"
400.00
230.77
61.80
418.63
116 000
76 250
76 000
116 000
76 500
116 250
גוש 31 (מרחבים)
גוש 32 (מרחבים)
PI3

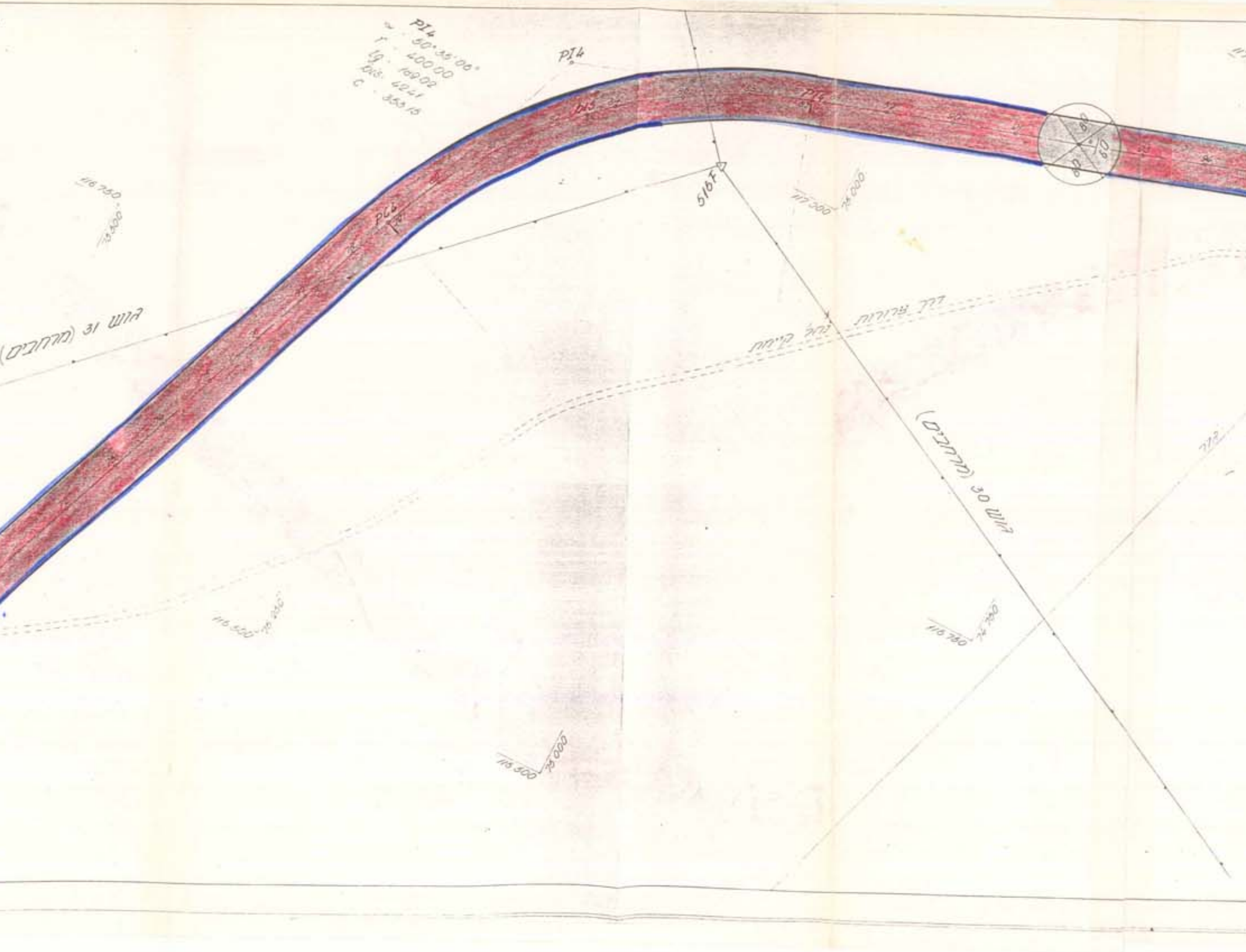
PI4
∢ : 50°35'06"
r : 400.00
lg : 169.02
Bis : 42.41
C : 353.10
PI4
PC4
PI4
516F
גוש 31 (מרחבים)
גוש 30 (מרחבים)
דרך עירונית
נחל קיחות
60
60
60
116 750
73 500
117 000
75 000
116 500
75 000
116 750
74 750
115 500
75 000

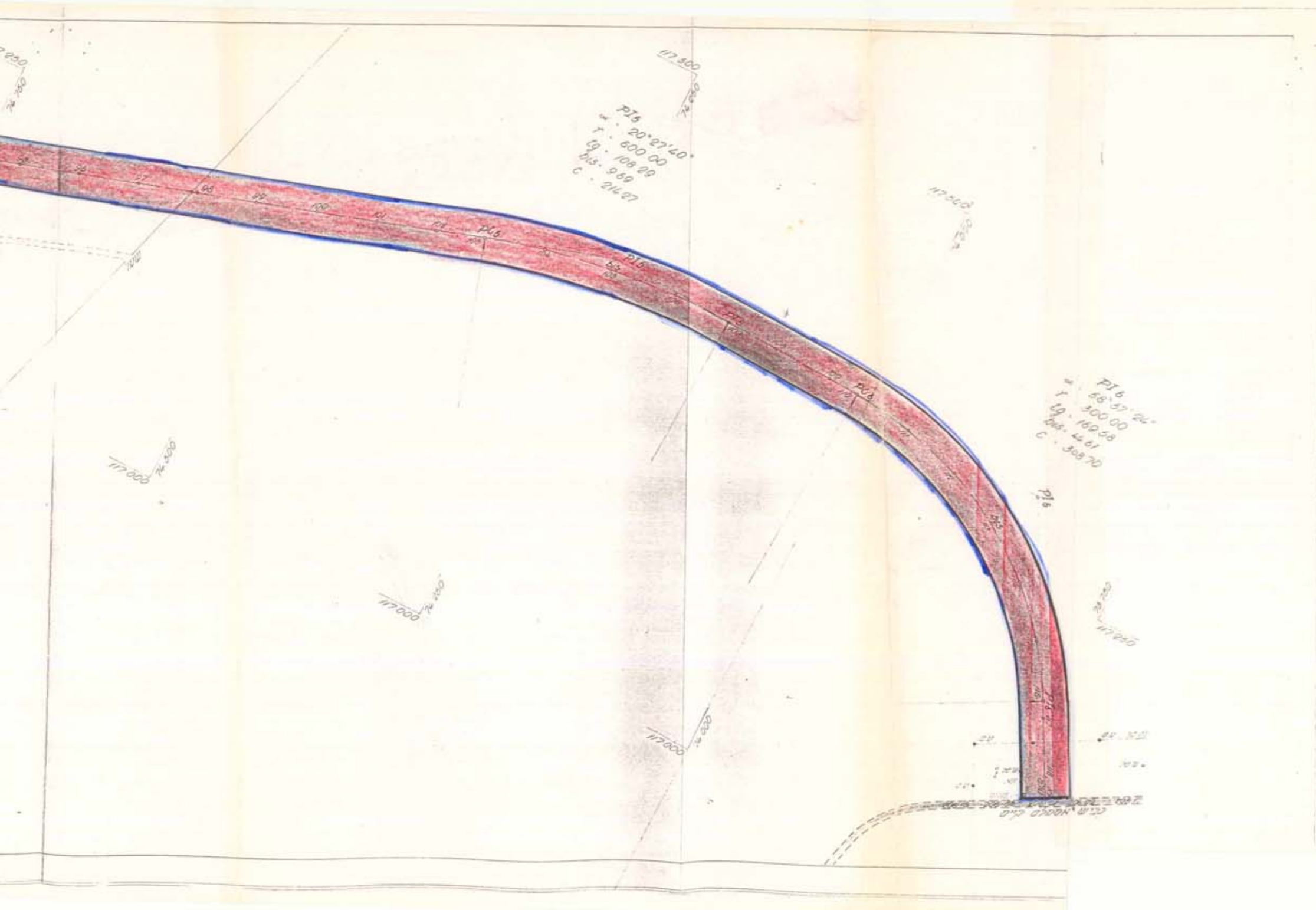
PI5
α : 20°27'40"
r : 600.00
Lg : 108.29
bis : 9.69
C : 214.27
PI6
α : 68°57'24"
r : 300.00
Lg : 169.58
bis : 44.61
C : 308.70
117 500
76 650
117 000
76 500
117 000
76 000
117 000
76 250
PI5
PI6

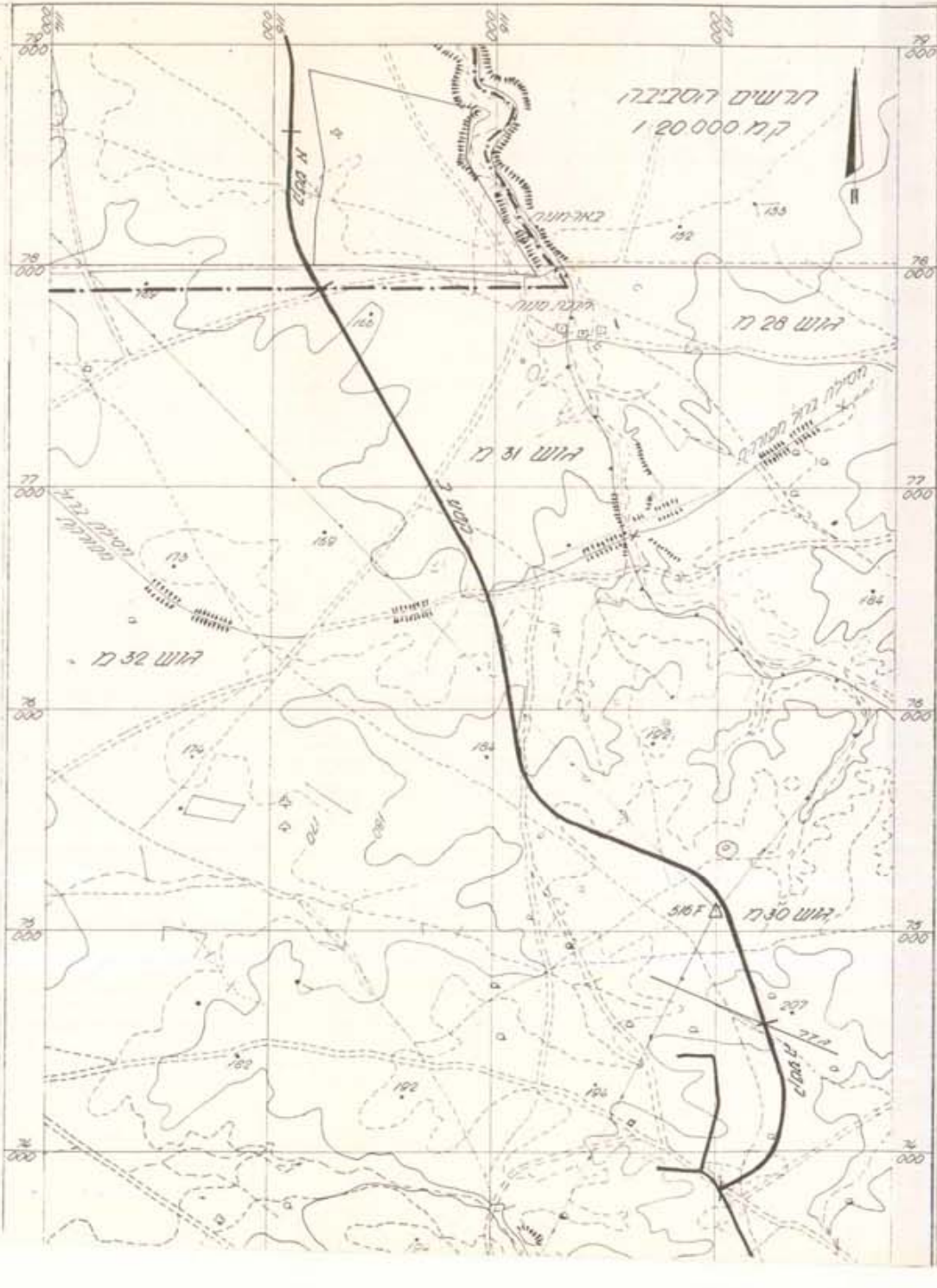
תרשים הסביבה
קנ"מ 1:20.000
קטע א
קטע ב
קטע ה
גוש 28 חל'
גוש 31 חל'
גוש 32 חל'
גוש 30 חל'
5161F

תכנית מאושרת להפקדה:
10-9-79

מחוז : הדרום
נפה : באר שבע.
מרחב תכנון מקומי : שמעונים; אופקים.
בעל הקרקע : מנהל מקרקעי ישראל
מגיש התכנית : מ.ע.צ. - המשרד הראשי ת"א
המתכנן : מדידות נגב-הנדסה אזרחית ב"ש
גושים : 32.31.30 אזור מרחבים
שטח התכנית : ~~240 ג דונם~~ כ 310 דונם — קטע א 26 ד' / קטע ב 245 ד' / קטע ה 39 ד'
ק.מ. : 1:2500

תכ' מס' : 150/03/7

מקרא

גבול התכנית	▬
גבול תכנית קיימת	─ · ─
גבול מרחב תכנון מקומי	─ · ─
דרך מתוכננת	▬
דרך קיימת	▬
מספר הכביש	⊗
קו בנין	⊗
רוחב הכביש	⊗

מחלקת עבודות צבוריות
[illegible] מחוז הדרום
(חתום)
ד. איזנברג
22.1.79

מדינת ישראל
מע"צ
משרד הבינוי והשיכון
המשרד הראשי
ת"א, לינקולן 3, טל. 289251

מס' ושם הכביש:
אופקים-קוצרים (בסיס)
שם השרטוט:
איחוד התוואי
קנ"מ 1:2500

המתכנן:
מדידות נגב-הנדסה אזרחית באר-שבע
בית רסקו ת.ד. 629 טל. 76761
שרטוט מס' 1019.3

מדידות נגב-הנדסה אזרחית
ת"ד 629, טל. 76761
באר-שבע
22.1.1979