

93.5.77

העירייה ירושלים
שטח בניה
מס' 47

מרחב תכנון מקומי שמעונים

מחוז הדרום

נפת באר-שבע

הועד לניהול תכנון
שמעונים
24.10.1977
נתקבל

תיקון לתכנון מכורטת לחושב ב 70 ש

מספר:

ק.מ. 1:2500 תאריך: 16.5.1979

גוש:

בעל הקרקע: מינהל מקרקעי ישראל

המתכנן:

משרד השכון-מינהל לבניה כפרית

היוזם:

שטח התכנית:

חתימות:

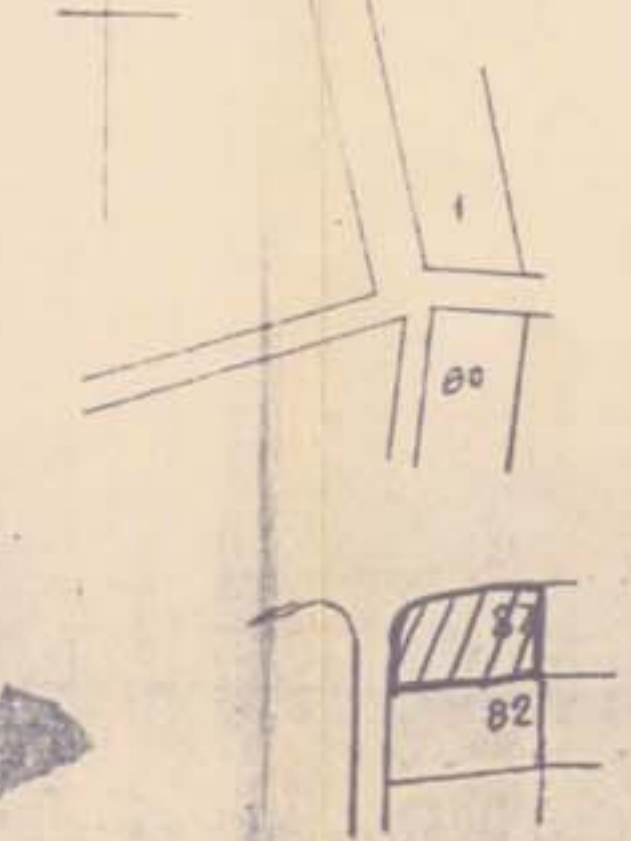

היוזם

המתכנן

תרשים המגרש

ק.מ. 1:2500

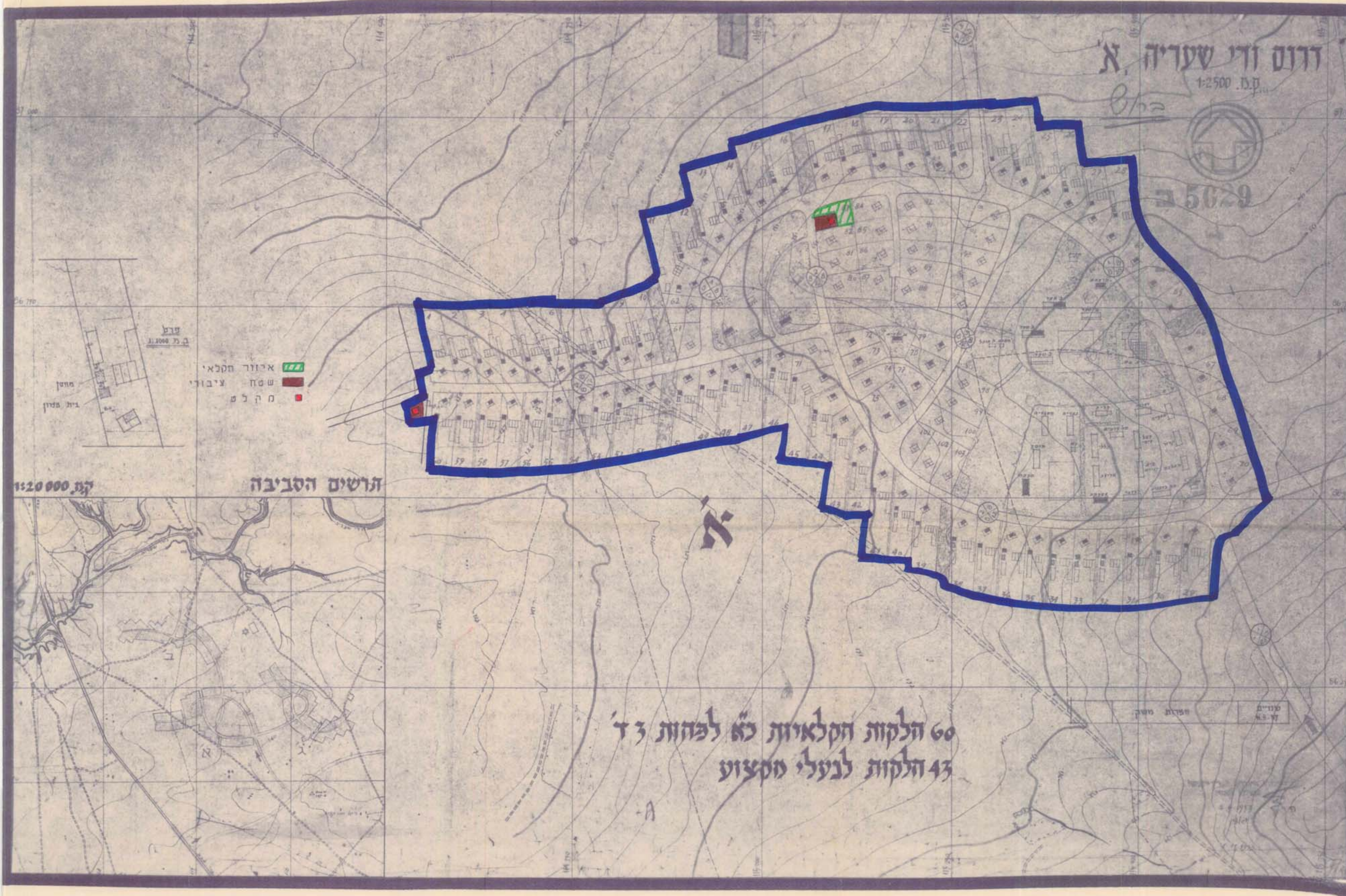
התוכנית תכנון מקומי
מס' 47
הועד לניהול תכנון שמעונים
תאריך: 24.10.1977



הועדה המקומית לתכנון ולבניה
שמעונים

תכנית	_____
מס	_____
התכנית ביוזם	_____
המיוזם	_____
החלטת	_____
התאריך	_____
המיוזם	_____

שם המיוזם
שם המתכנן



השרד המים
מס' 47
תאריך: 24.10.1977

מס' 47
תאריך: 24.10.1977