

על תכנית זו חלות הוראות חוק הליכי תכנון ובניה (הוראת שעה) התש"ן 1990,
 וחוק התכנון והבניה התש"ל 1965

151-10-1992

מחוז הדרום

מרחב תכנון מקומי נתיבות

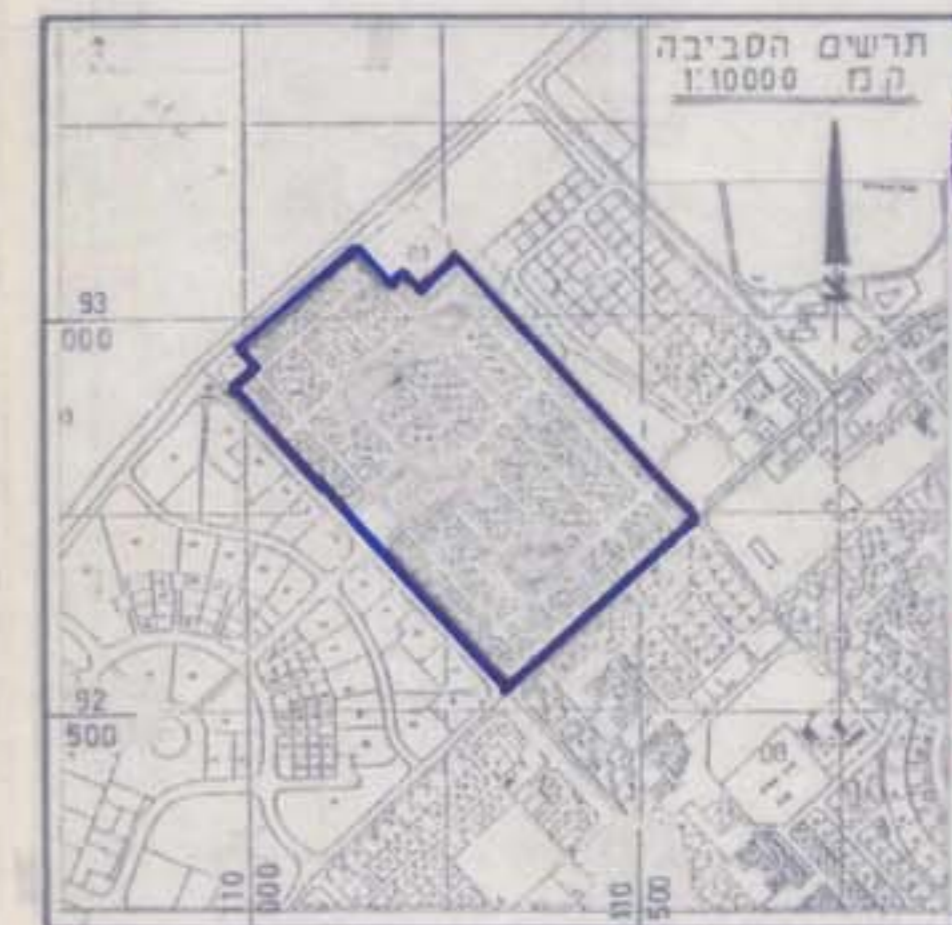

תכנית מס' 1/56/במ/22

שינוי לתכנית מס' 56/במ/22

- | | |
|---------------------|---------------------|
| מחוז : | מחוז הדרום |
| נפה : | נפה באר שבע |
| מקום גושים : | נתיבות שכ' נטעים |
| יזום ומגיש התכנית : | עזתה 06 חלקה 17 |
| בעל הקרקע : | משרד הבינוי והשיכון |
| המתכנן : | מנהל מקרקעי ישראל |
| קנה מידה : | אדריכל צבי טל- יוסף |
| תאריך : | 1:1250 |
| שטח : | 21.7.92 |
| | 160.00 ד"ל |

מקרא

גבול התכנית



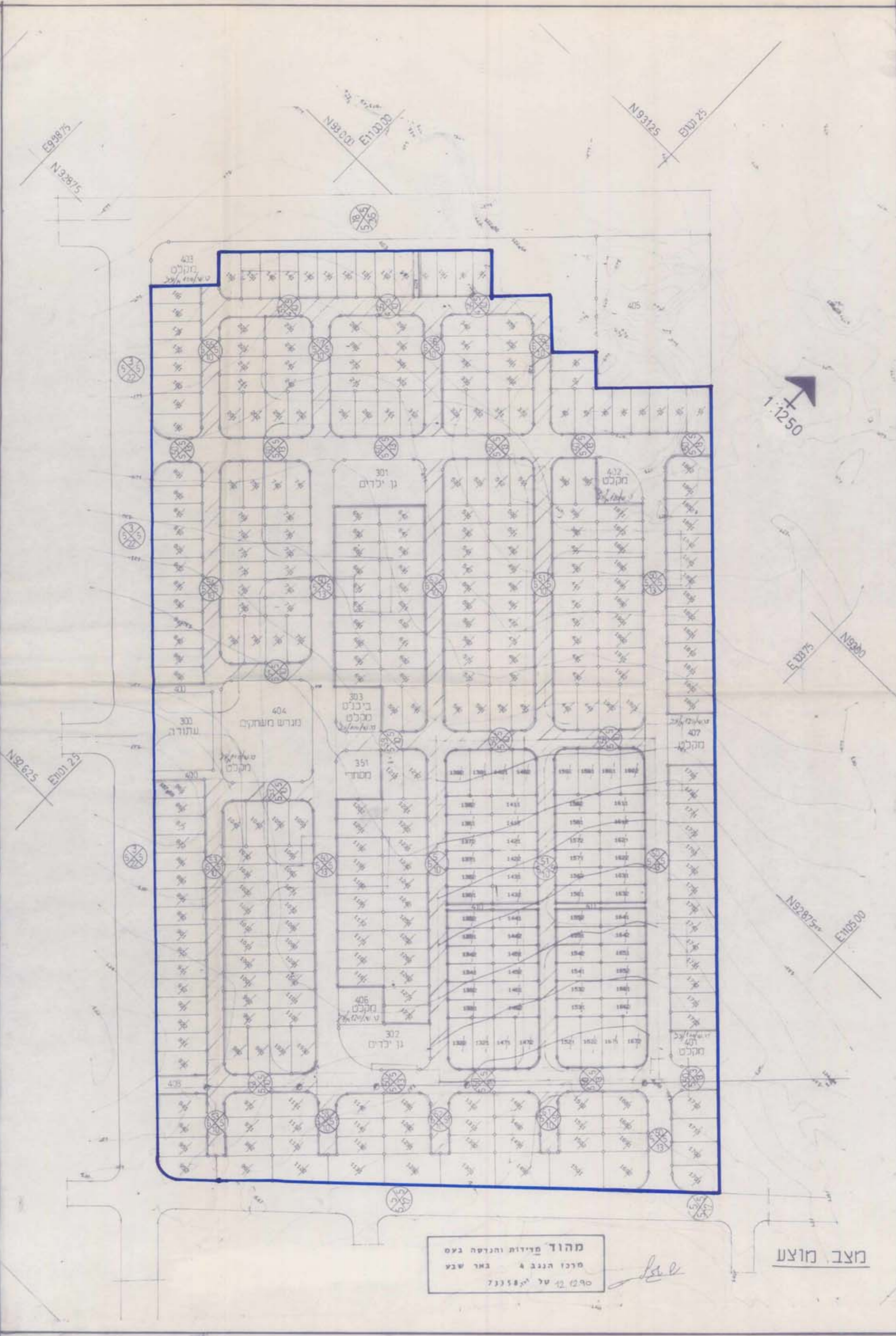
משרד הפנים מחוז הדרום
 היום הליכי תכנון ובניה (הוראת שעה) התש"ן 1990
 וזוהי תכנית מס' 151-10-1992
 עזתה 06 חלקה 17
 משרד הבינוי והשיכון
 מנהל מקרקעי ישראל
 יוסף טל- צבי אדריכל

משרד הפנים מחוז הדרום
 היום מבוא ומתחם הוראת שעה התש"ן 1990
 קדמת תכנית מס' 151-10-1992
 עזתה 06 חלקה 17
 משרד הבינוי והשיכון
 מנהל מקרקעי ישראל
 יוסף טל- צבי אדריכל

3
 משרד הבינוי והשיכון
 מנהל מקרקעי ישראל

אי שו"ם
 משרד הבינוי והשיכון
 מנהל מקרקעי ישראל

יזום ומגיש התכנית



מהוד מדידות והנדסה בע"מ
 סוכנו הנגב 4 באר שבע
 73358 טל 42 1290

מצב מוצע