







# מרחב תכנון מקומי ערד

תכנית מפורטת מס' 3/114/03/24 א'  
שינוי לתכנית מפורטת 2/114/30/24

מחוז : הדרום  
נפה : באר שבע  
עיר : ערד  
גוש : 38217  
חלקה : 3  
בעל הקרקע : מינהל מקרקעי ישראל  
היוזם : חב' מי ערד  
המתכנן : מנחם כהן, ארכיטקט  
שטח התכנית : 1,478 מ"ר

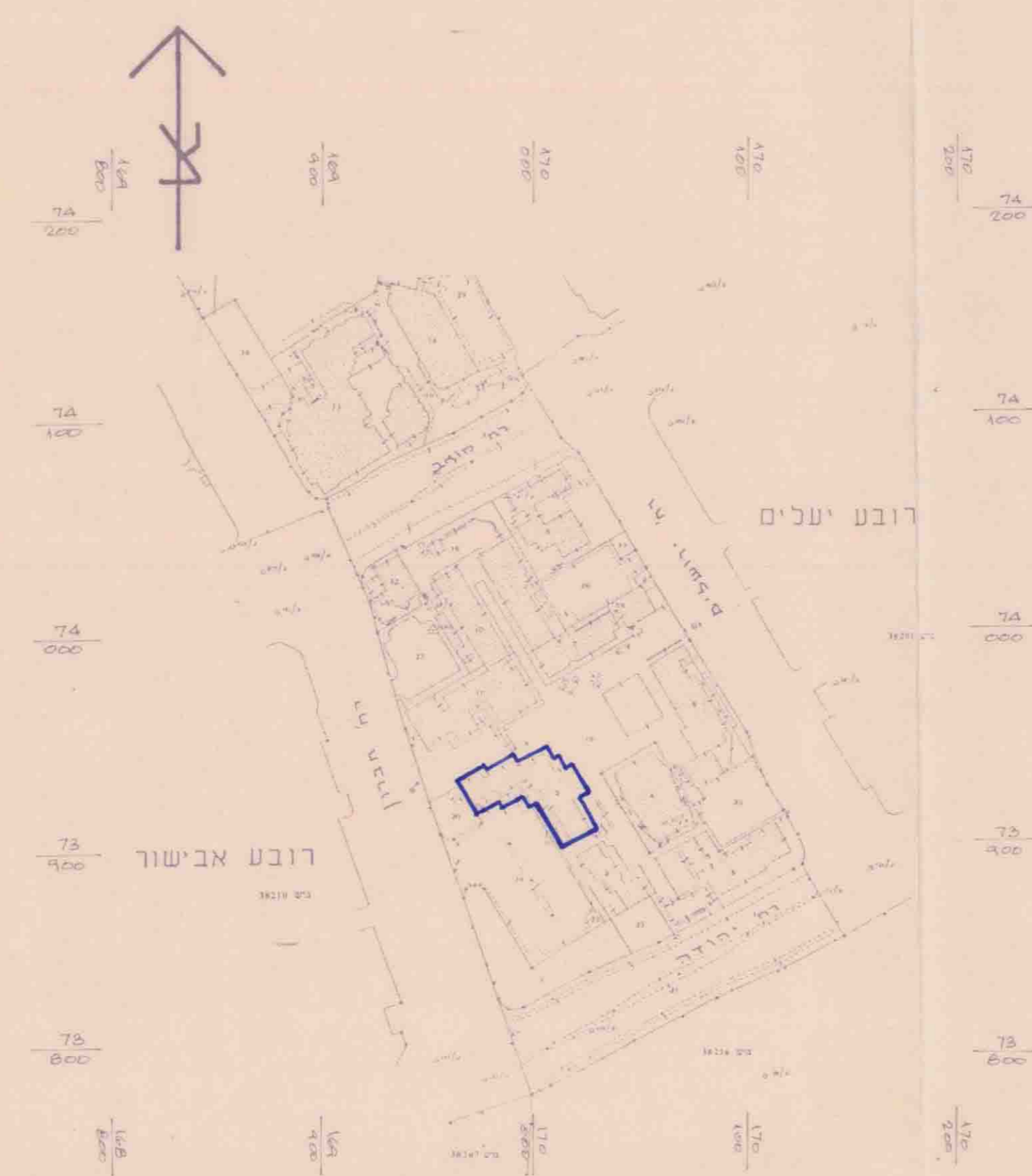
תכנית  
9.12.91

-  גבול התכנית
-  אזור מסונאות ונופש
-  אזור מסחרי
-  מספר קומות (לא כולל מרתף) I II III
-  בנין קיים
-  גובה רצפת הבנין +1600.00

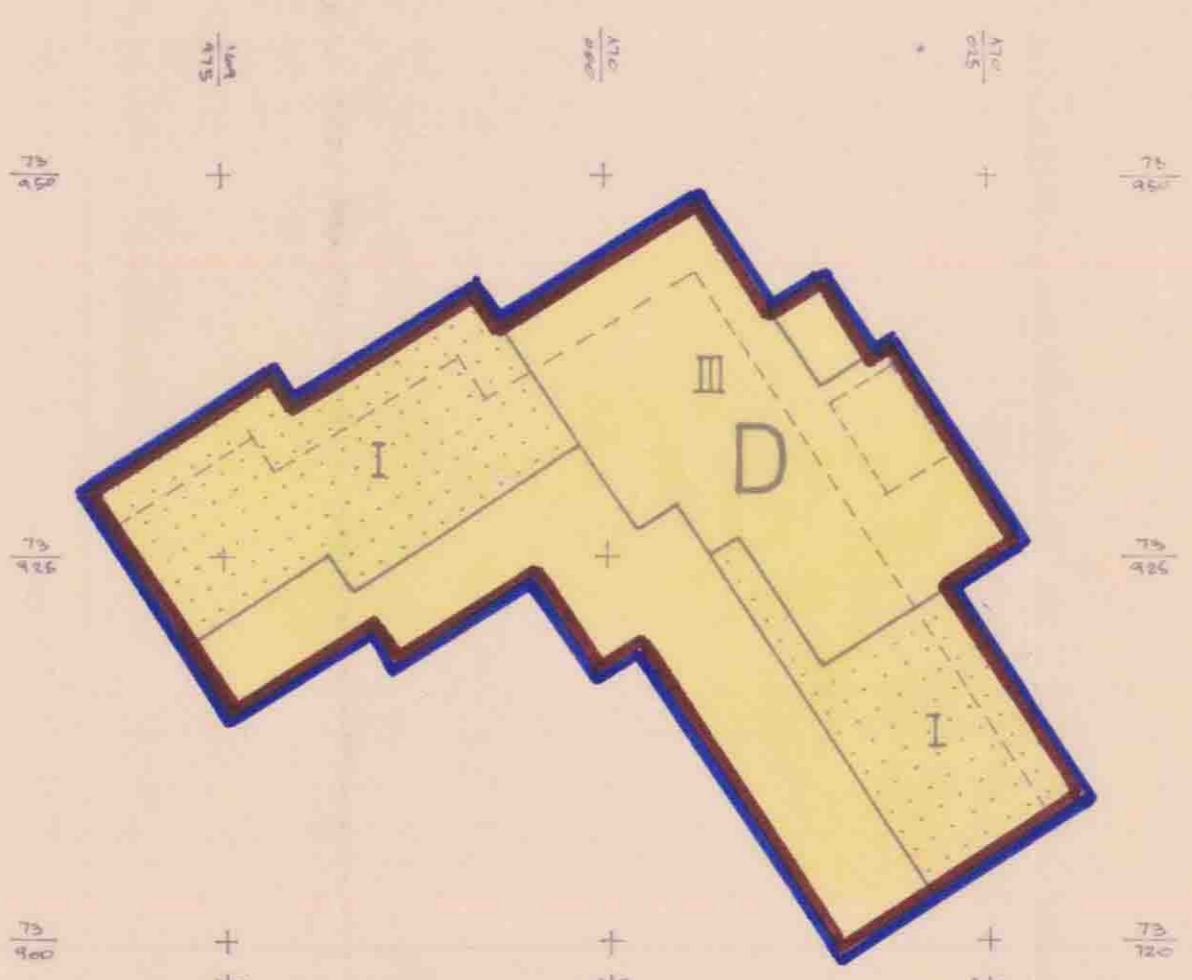
תחיתת היוזם :  
תחיתת בעל הקרקע :  
תחיתת המתכנן :



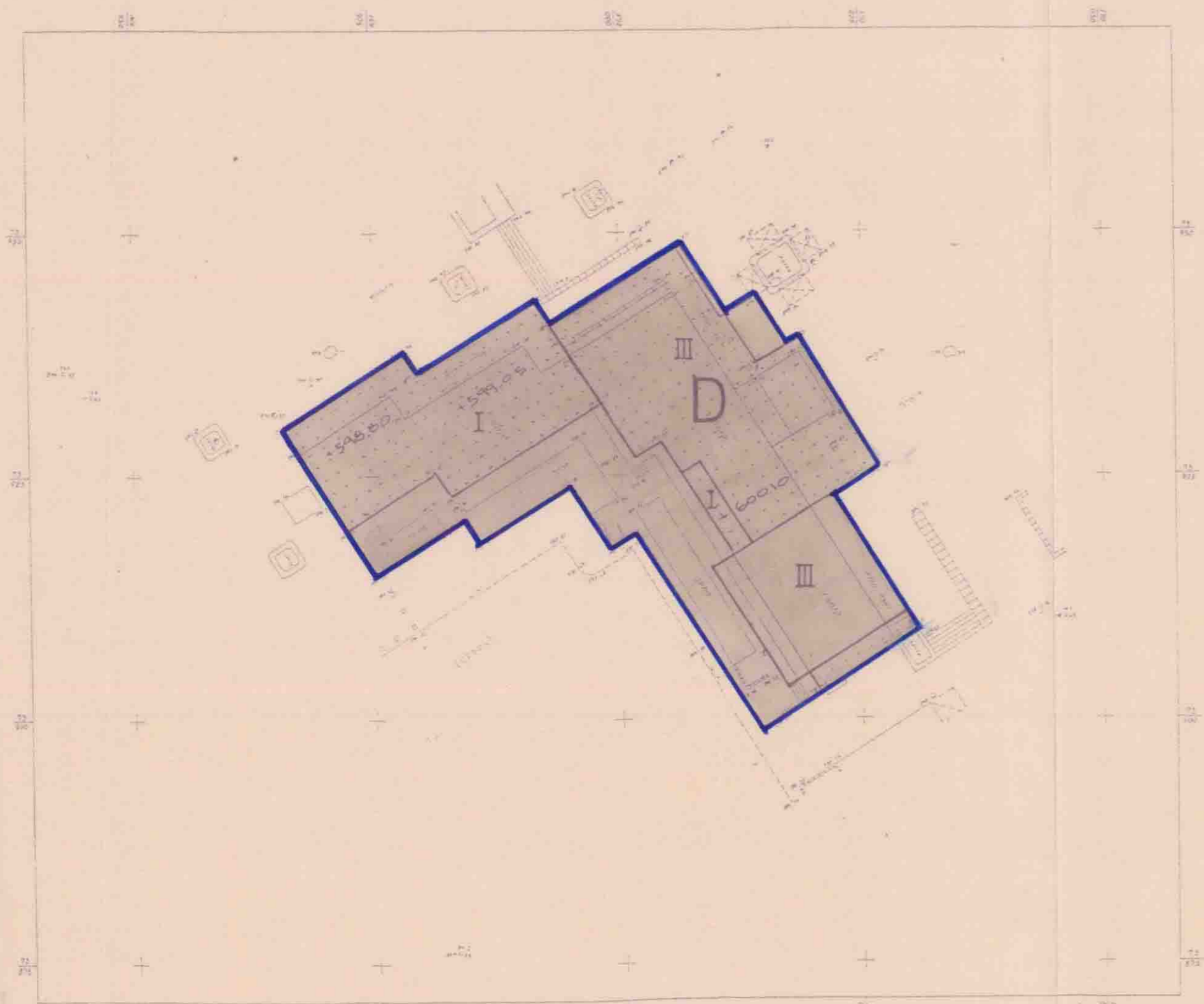
אוקטובר 1991



תרשים הסביבה 1:2500



תכנית מצב קיים 1:500



תכנית מצב חדש 1:500

משרד הפנים נהוג דרום  
תוק התכנון והבניה תשי"ז-1948  
אישור תכנית מס' 13/114/91  
הועדה המחוזית לתכנון ולבניה החליטה  
ביום 13/1/91 לאשר את התכנית.  
סגן מנהל מחוז ירושלים המחוזית

הודיעה על אישור תכנית מס' 13/114/91  
פורסמה בילקוט הפרסומים מס' \_\_\_\_\_  
מיום \_\_\_\_\_