

טבלת שטחים

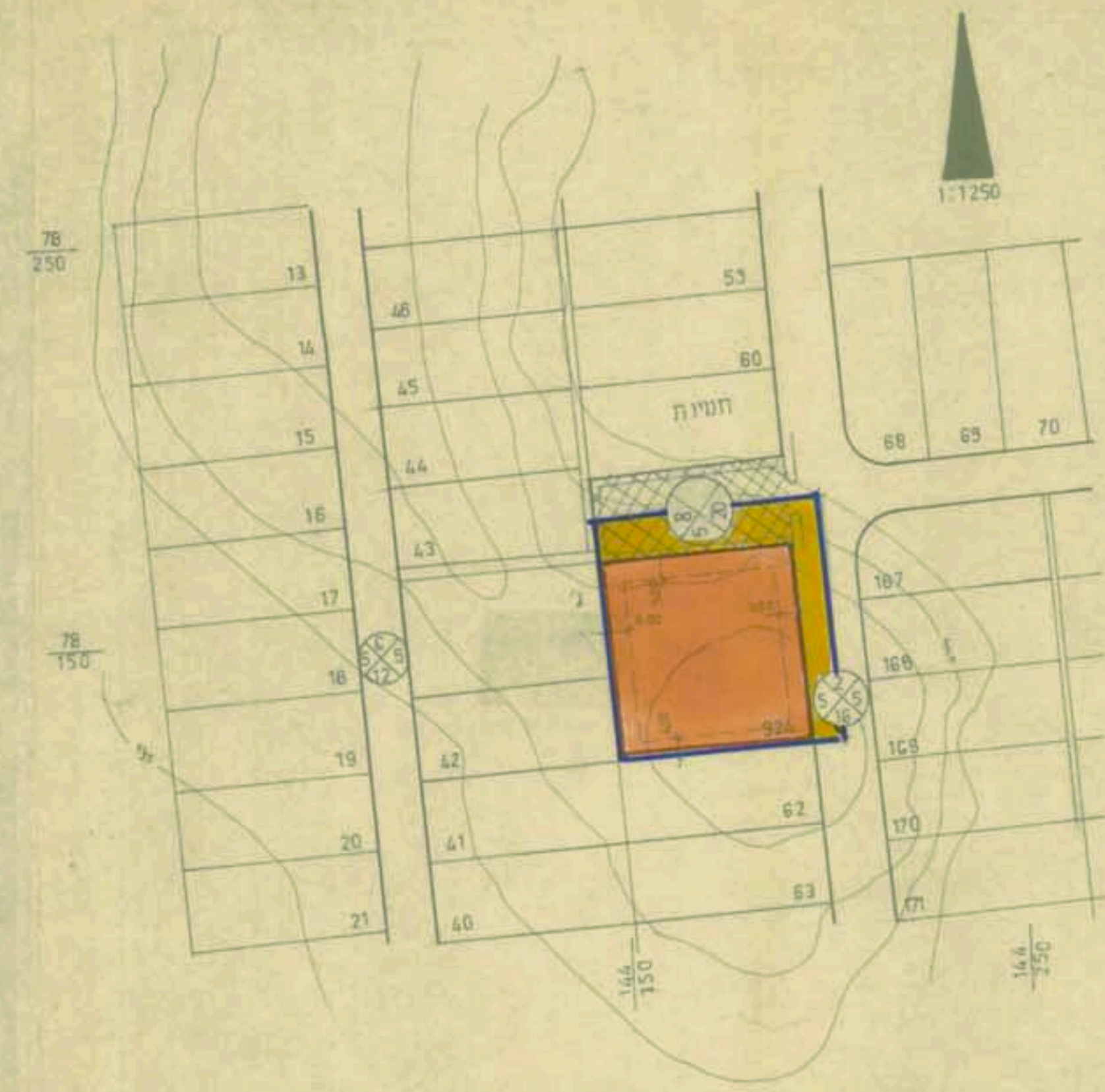
%	מצב הישן		מצב מוצע	
	שטח	סה"כ	שטח	סה"כ
71.43	2500	924	אזור בנין ציבור	1000
28.57	1000		דרכים וחניות	1500
			דרכים וחניות	1000
100.0	3500		סה"כ	3500

אישורים


אירנה ניידמן
ראש ענף נאד"א (כלות)
רש"מ מס' 78077
6.11.95

יוזם התכנית

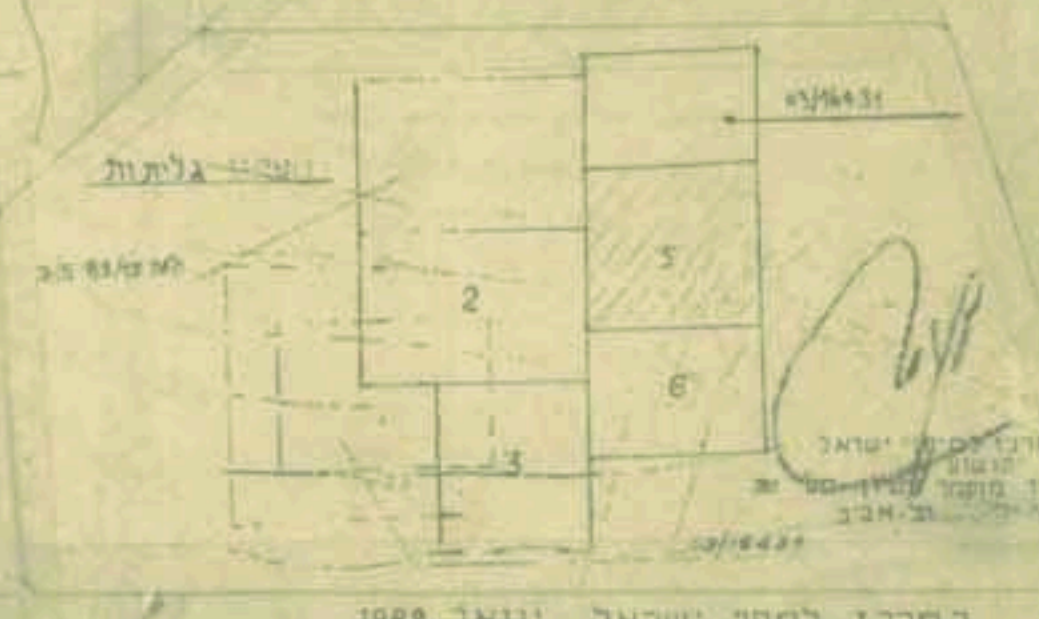
בעל הקרקע



תכנית מוצעת



תכנית מאושרת



- גבול התכנית
- אזור מגורים א
- אזור בנין ציבור
- דרך מוצעת
- דרך קיימת או מאושרת
- מספר הדרך
- קו הבינון
- רוחב הדרך
- חניה

מרחב תכנון מקומי שמעונים
תכנית מפורטת מס' 2/382/03/7
שינוי לתכנית מפורטת מס' 382/03/7
חזרה שכונה 3

לשכת התכנון המחוזית
28-11-1995

הועדה המקומית לתכנון ולבניה
"שמעונים"
התכנית נדונה בישיבה מס' 542/2 תאריך 24.12.95
והוחלט להמליץ בסני הועדה המחוזית לאשר את התכנית

המגש/גבר הועדה
גוש 805
בעל הקרקע
יוזם ומוציא התכנית
המתכנן
שטח התכנית
תאריך
10000: חלקה 21
מינהל מתחם מקרקעי ישראל ב"ש
משרד הבינוי והשיכון ב"ש
אדריכלות-אירנה ניידמן
3500-דונם
8.5.95

הועדה המחוזית לתכנון ולבניה
29-11-1995
א.ב.ל

מנהלר המגיש נחמד דרום
היה נתמכת חגיגת השכיח-1988
2/382/03/7
הועדה המחוזית לתכנון ולבניה המחוזית
ביום 24.12.95
סמ"כ לנתנון

הועדה על אישור התכנית מס' 2/382/03/7
מורטטה בילקוט המוסטרים מס' 4364
ביום 24.12.95