

מרחב תכנון מקומי "שמעונים"  
 שינוי לתכנית מפורטת מס' 2/139/03/7

מושב ניר-משה

ק"מ 1:2500

\* שמעונים \*

תאריך:

מחוז: הדרום

נפה: ב"ש

מ"א: מרחבים





חלקות: ד, 106

שטח התכנית: 12.05 דונם

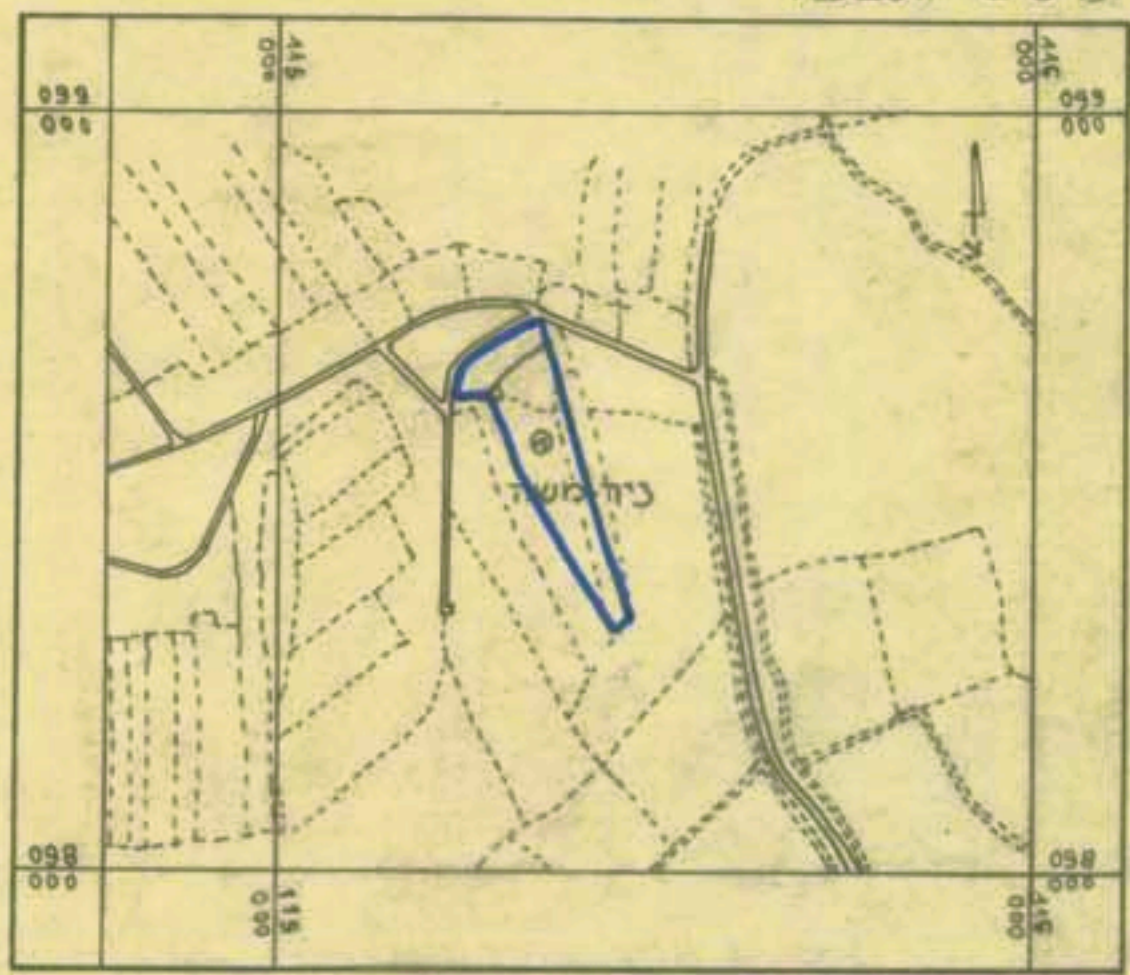
היוזם: הסוכנות היהודית לא"י - חבל הנגב  
 המתכנן: חיים פלמן - אדריכל חבל-הנגב  
 בעל הקרקע: מנהל מקרקעי ישראל

חתימת היוזם: *הסוכנות היהודית לא"י*  
 חתימת המתכנן: *חיים פלמן - אדריכל חבל-הנגב*  
 חתימת בעל הקרקע: *מנהל מקרקעי ישראל*

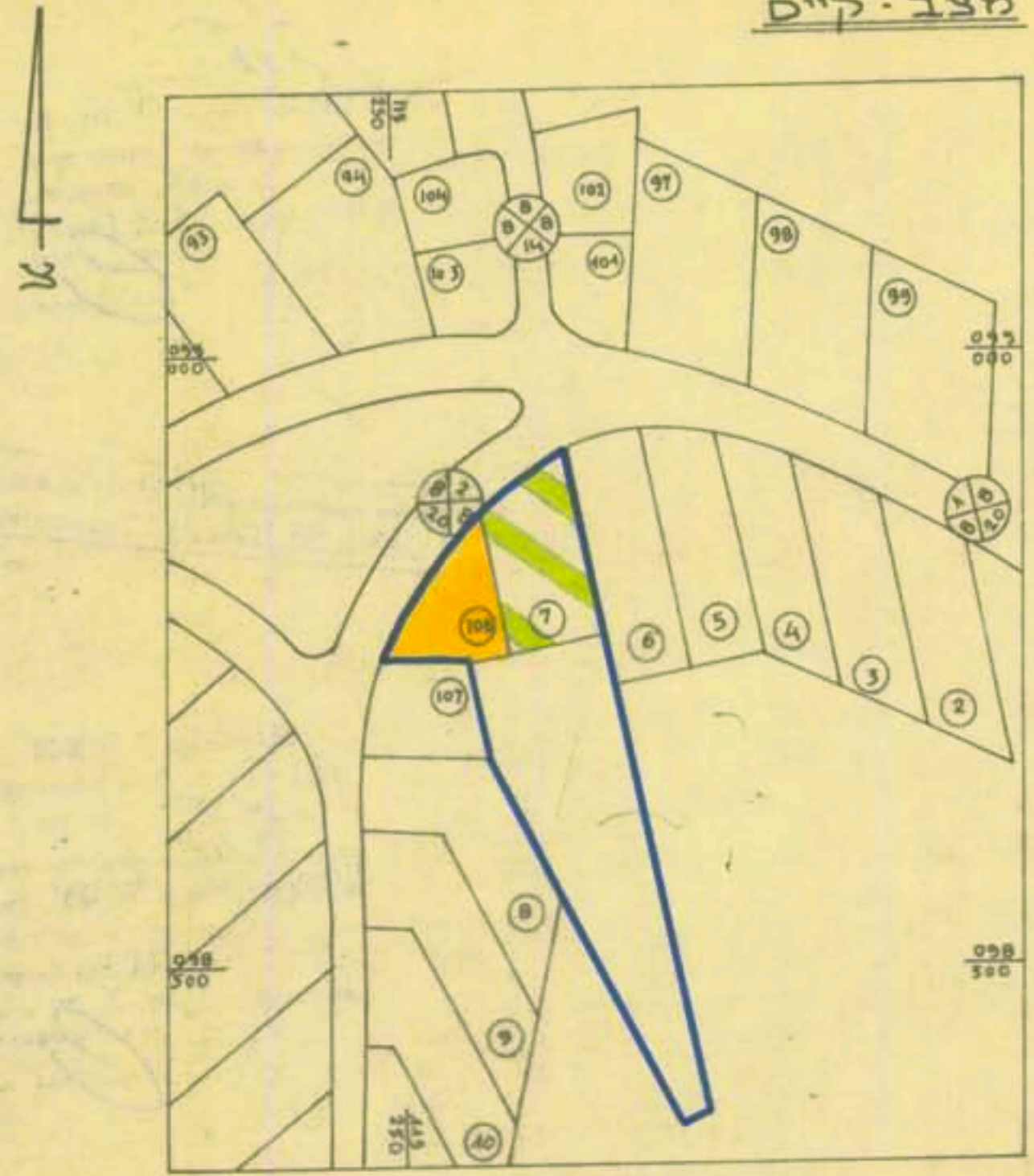
מקרא:

-  גבול התכנית
-  שטח למגורים
-  אזור לבעלי מקצוע
-  אזור חקלאי מיוחד

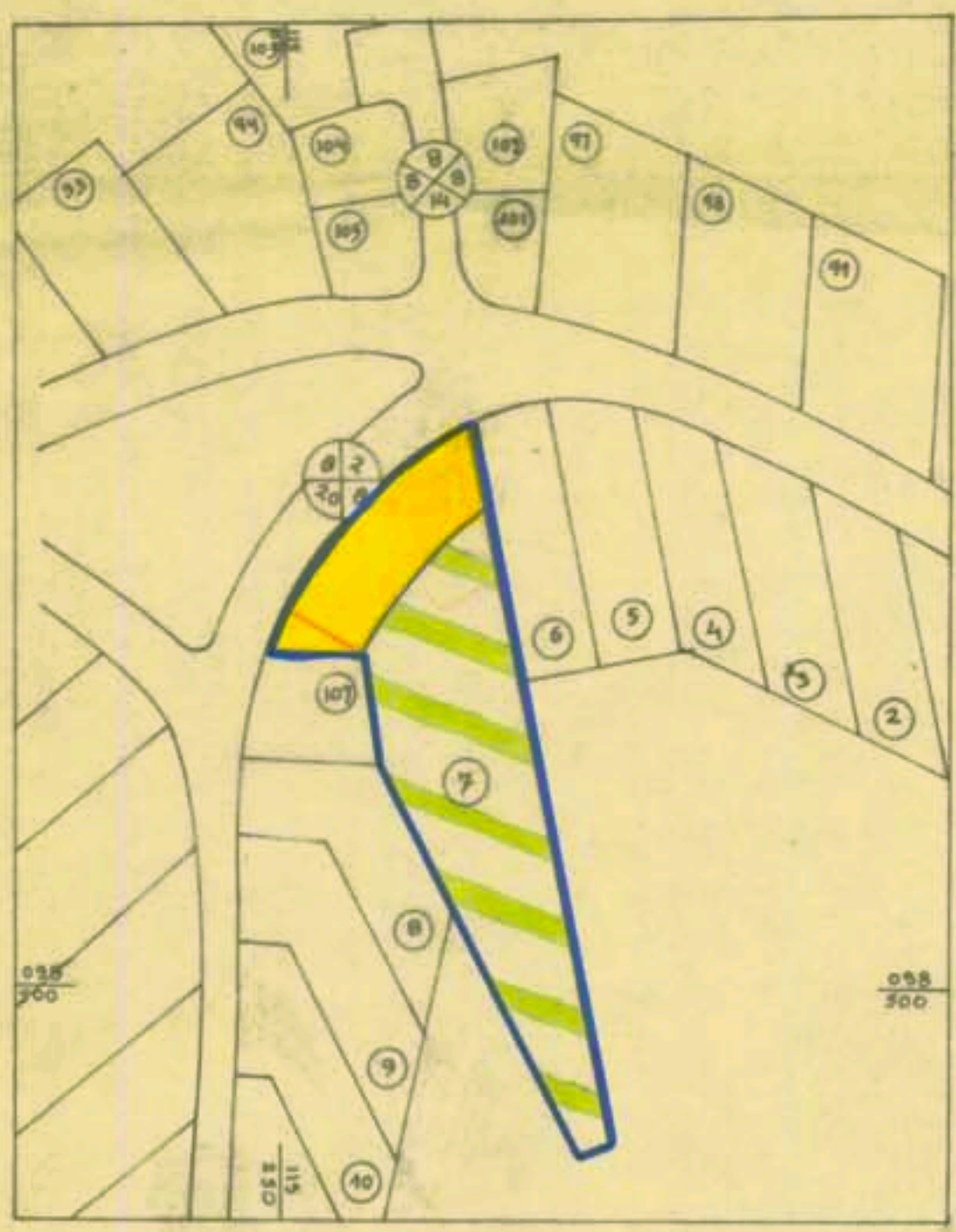
ק"מ 1:100,000 תרשים הסביבה



מצב-קיים



מצב-מוצע



תוכנית מפורטת מס' 2/139/03/7  
 תאריך: 28.1.80  
 חתימה: [Signature]  
 חתימת בעל הקרקע: [Signature]

תוכנית מפורטת מס' 2/139/03/7  
 תאריך: 28.1.80  
 חתימה: [Signature]  
 חתימת בעל הקרקע: [Signature]

תוכנית מפורטת מס' 2/139/03/7  
 תאריך: 28.1.80  
 חתימה: [Signature]  
 חתימת בעל הקרקע: [Signature]