רהט

(8)

מרחב תכנון מקומי שמעונים
תכנית מפורטת מס' _____
שינוי לת.ב.ע.מ. מס' 257/03/7
רהט שכ' 4

מחוז	:הדרום
נפה	:באר-שבע
מקום	:רהט
בעל הקרקע	:מינהל מקרקעי ישראל
יוזם ומגיש התכנית	:משרד הבינוי והשיכון
המתכנן	:אביאלי קפלן אדריכל ומתכנן ערים
שטח התכנית	:1872 דונם
תאריך	:8.5.86

מקרא

- גבול התכנית
- איזור מגורים א'
- שביל ציבורי
- דרך או חניה מוצעת
- דרך או חניה קיימת
- מס הדרך
- קו בנין
- רוחב הדרך

1:1000

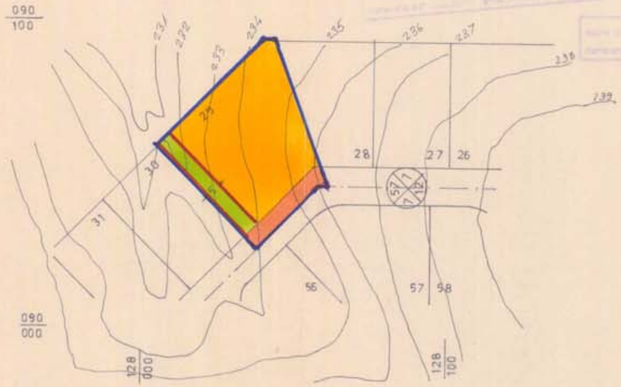

תכנית מוצעת

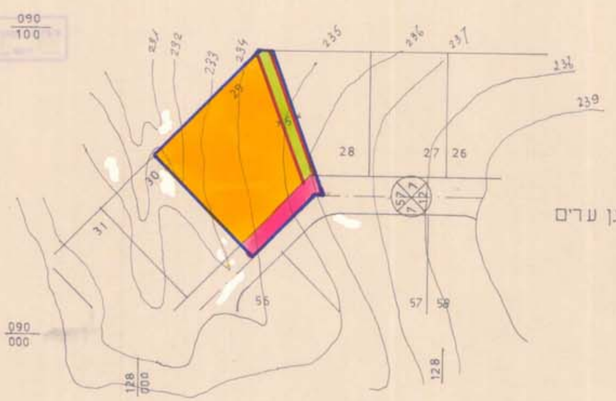

תכנית מאושרת

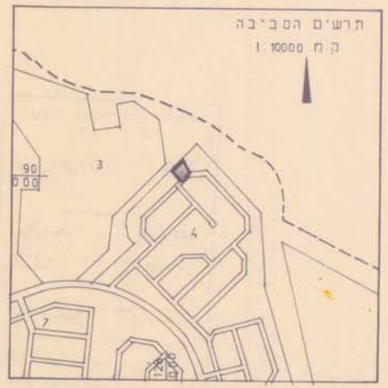

טבלת שטחים

יעוד	מס' מגרש	שטח מגרש	%
איזור מגורים א'	29	1.490	79.0
שביל ציבורי		0.200	10.7
דרך		0.192	10.3
		1.872	100.0

אישורים

יוזם ומגיש התכנית — בעל הקרקע

משרד הפנים
חוק התכנון והבניה תשכ"ה-1965
מחוז הדרום

תכנית מס' 257/03/7 הופקדה לפי סעיף 89 ... ביום 1/8/86 עמוד 1874
הפרסומים מס' 3465 ביום 1/9/86

משרד הפנים
חוק התכנון והבניה תשכ"ה-1965
מחוז הדרום

תכנית מס' 257/03/7 הופקדה לפי סעיף 89 ... ביום 1/8/87 עמוד 1048
הפרסומים מס' 3559 ביום 1/8/87