

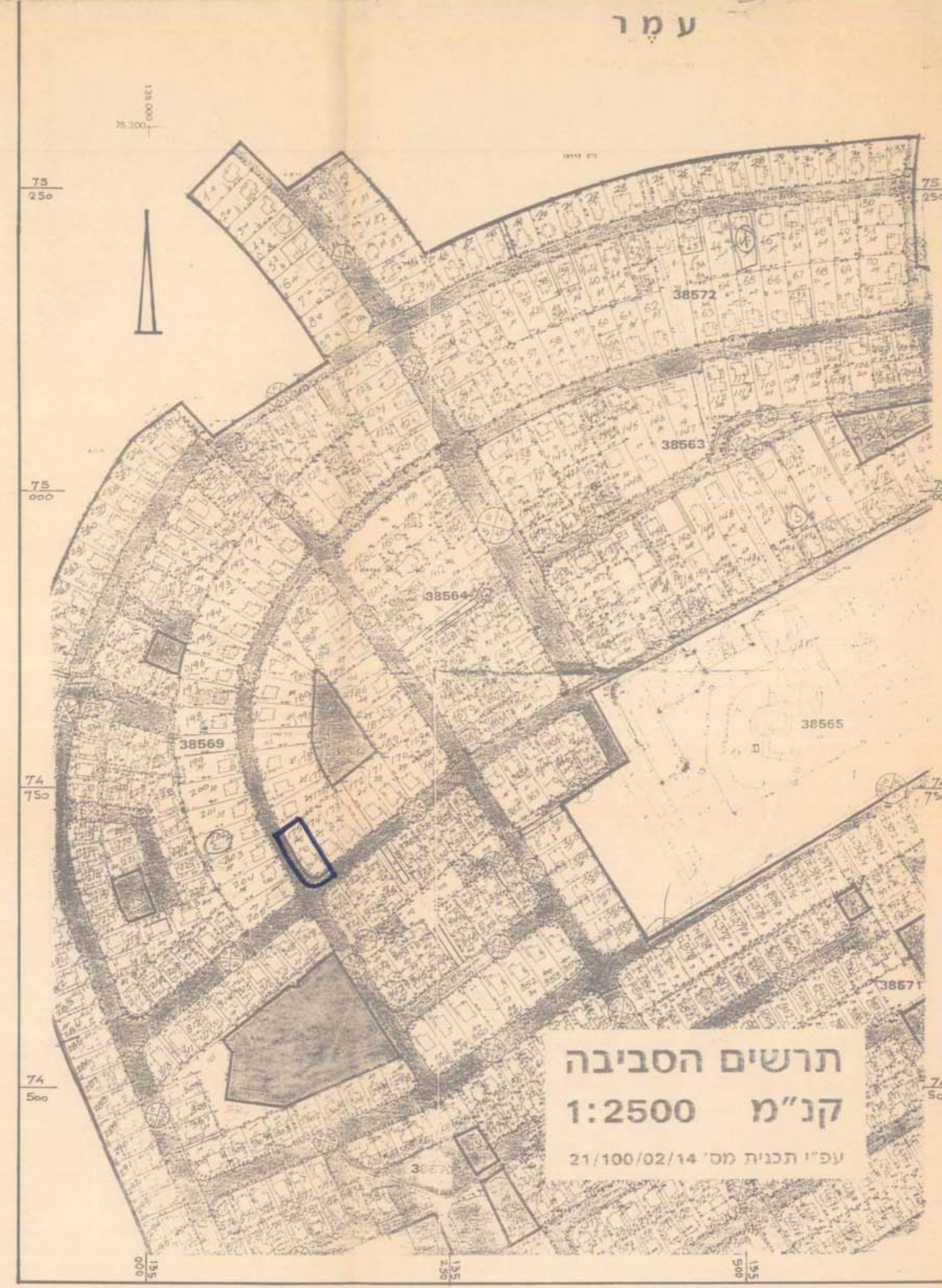
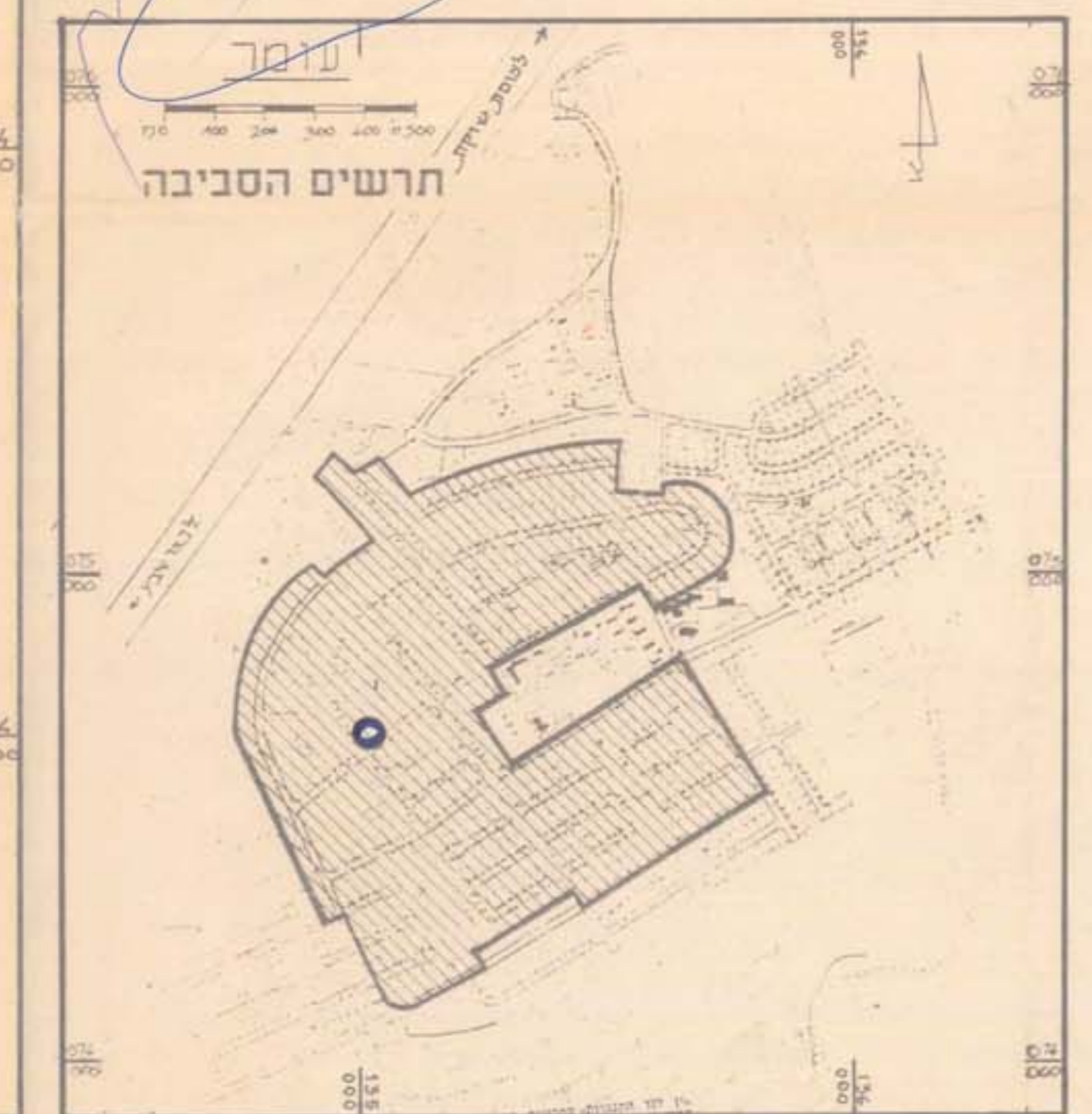
לשכת התכנון והתחזית  
08-08-1996  
מחוז הדרום

מרחב תכנון מקומי עומר  
תכנית מתאר מס' 35/100/02/14  
שינוי לתכנית מתאר מס' 21/100/02/14

**עומר**

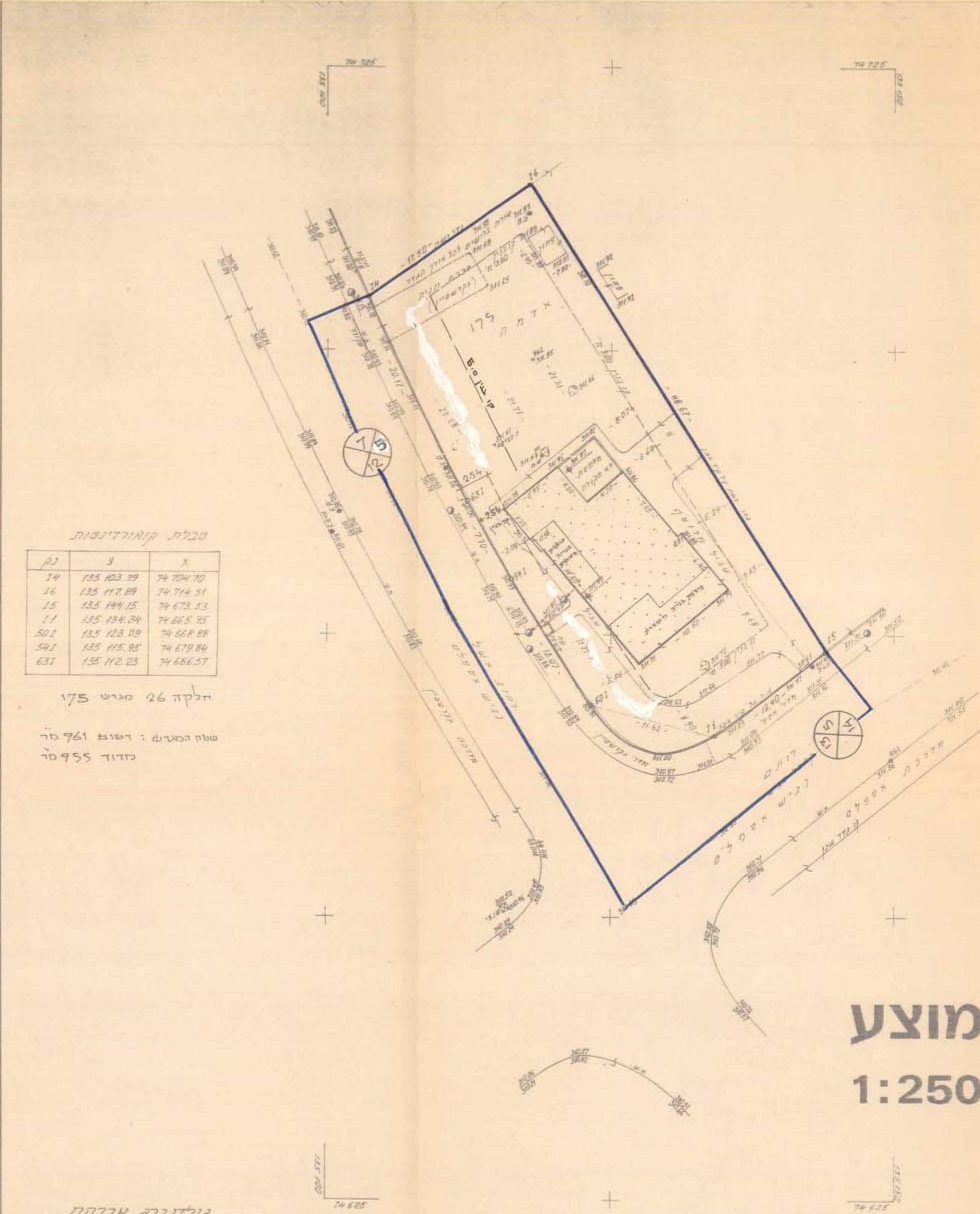
- ועדה מקומית עומר  
אישור תכנית מס' 1003/תל  
הועדה המקומית החליטה להסיר את התכנית  
בשיעור מס' 101/תל ביום 10/1/96
- מחוז : הדרום
  - נפה : באר-שבע
  - מועצה : מקומית עומר
  - גוש : 38564 חלקה 26
  - שטח התכנית : 1480 מ"ר
  - בעל הקרקע : מינהל מקרקעי ישראל
  - היוזם : הועדה המקומית לתכנון ולבנייה עומר
  - המתכנן : רוג'ר - רחוב רותם 46, עומר
  - תאריך : יוני 1995

- מקרא:  
גבול התכנית  
מספר הדרך  
קו בנין  
רוחב הדרך



תרשים הסביבה  
קנ"מ 1:2500  
עפ"י תכנית מס' 21/100/02/14

מצב מוצע  
קנ"מ 1:250

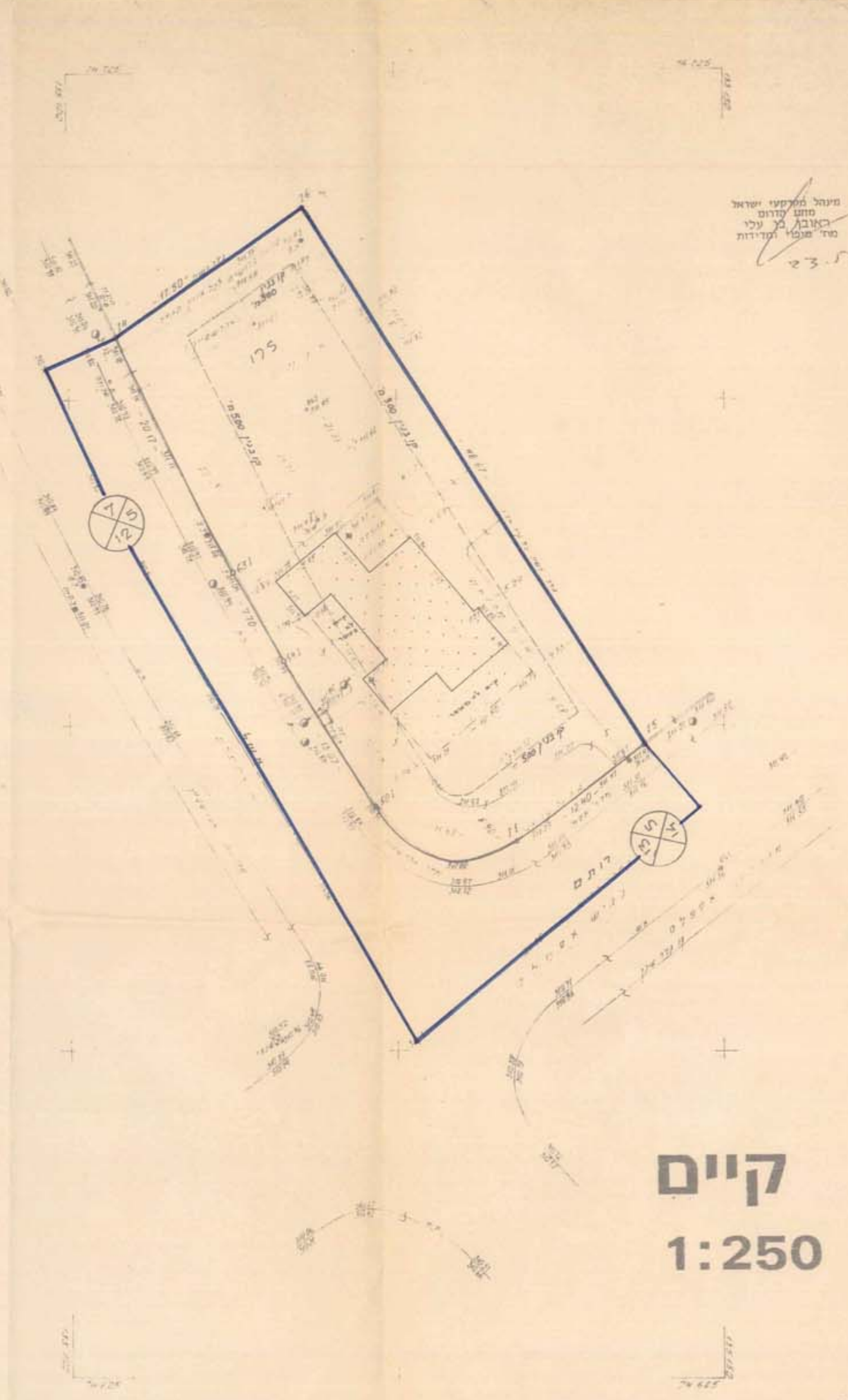


גודל קוואדראטות

ק"ל	ג	א
14	155 803.39	74 704.70
16	135 117.89	74 714.51
15	135 144.15	74 673.53
11	135 144.29	74 685.25
501	135 125.09	74 682.89
502	135 118.25	74 679.84
631	135 112.23	74 686.57

חלקה 26 מגז 175  
שטח הכתוב : 1761 קמ"ר  
כידוד 955 מ

מצב קיים  
קנ"מ 1:250



גודל קוואדראטות

ק"ל	ג	א
14	155 803.39	74 704.70
16	135 117.89	74 714.51
15	135 144.15	74 673.53
11	135 144.29	74 685.25
501	135 125.09	74 682.89
502	135 118.25	74 679.84
631	135 112.23	74 686.57

הולדונגה אגוזים  
חברת הנדסה ופיקוח אדריכלי  
רחוב המדע 6  
תל אביב 6100000  
טל: 03-5221111  
פקס: 03-5221112

לא לצרכי רישום

לא לצרכי רישום

מס' 1003/תל  
10/1/96