

23-11-1995
15:57 - 2 - 1000

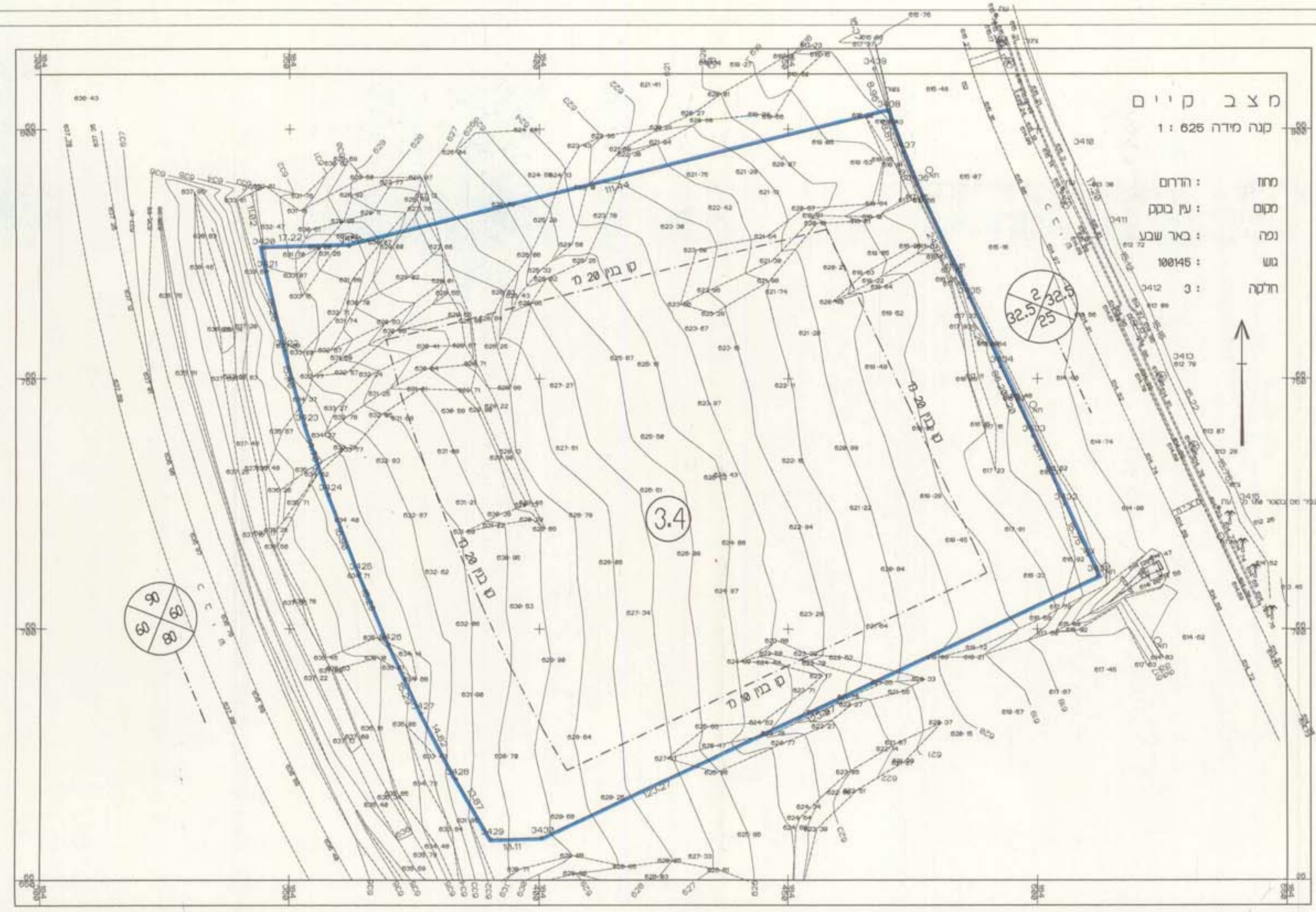
מספר תכנית

מחוז הדרום
מרחב תכנון מקומי תמר - רמת הנגב - ערבה תיכונה
עין בוקק - תכנית מפורטת מספר 14/139/03/10 מגרש 3.4
שנוי לתכנית מפורטת עין בוקק 5/139/03/10
מסמך ב' התשרים

70195

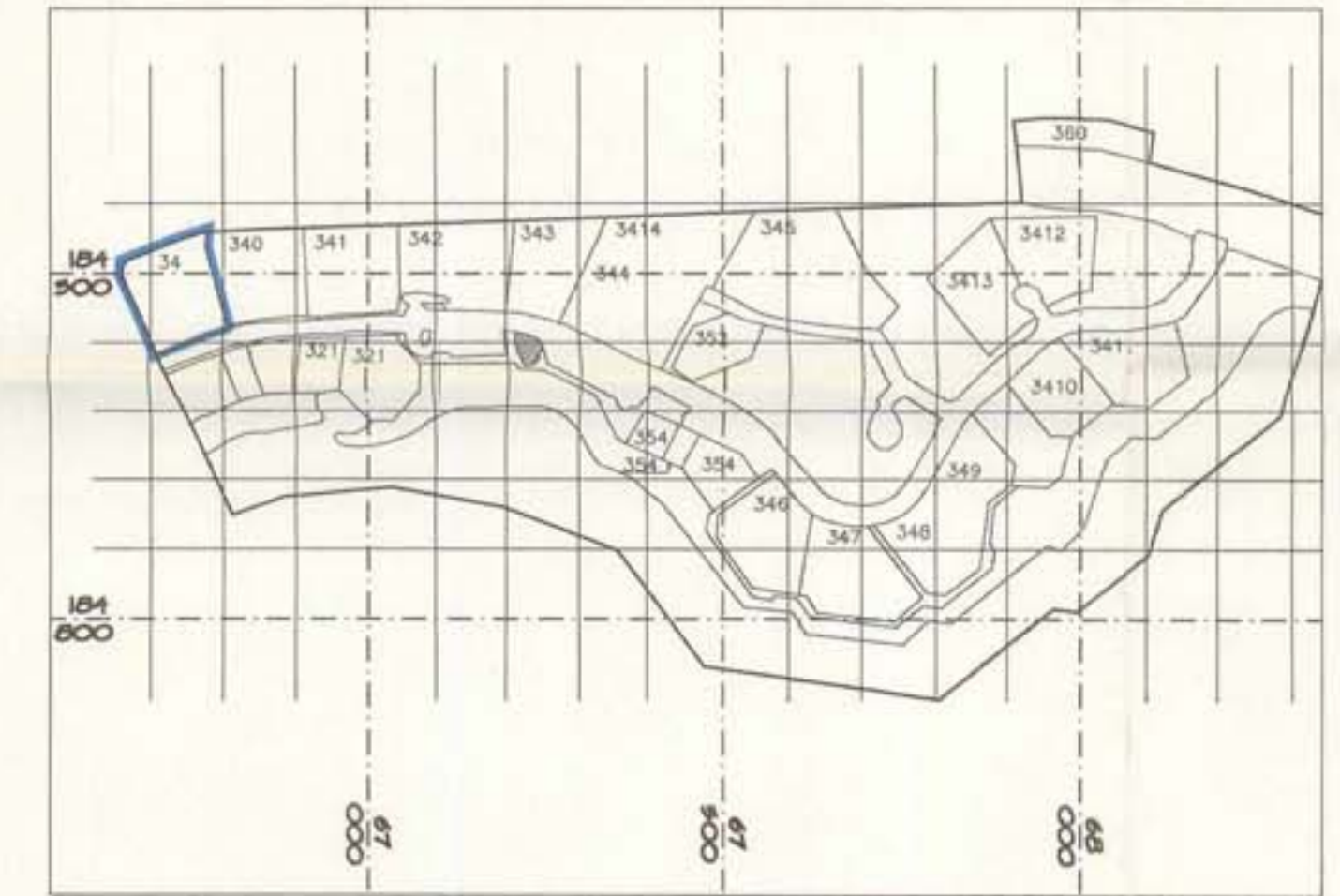
מחוז : הדרום
מקום : עין בוקק
נפה : באר שבע
גוש : 100145
חלקה : 3
קנה מידה : 1:625

שטח התכנית : 15.243 דונם
בעלי הקרקע : מינהל מקרקעי ישראל
היוזם ומגיש התכנית : אינטרנשיונל הילס אנד לודגינג אינווסטמנטס בע"מ
עורך התכנית : אורי בלומנטל אדריכלים ומתכנני ערים
תאריך : יולי 1993 (עדכון מרץ 1994)



מצב קיים
קנה מידה 1:625
מחוז : הדרום
מקום : עין בוקק
נפה : באר שבע
גוש : 100145
חלקה : 3

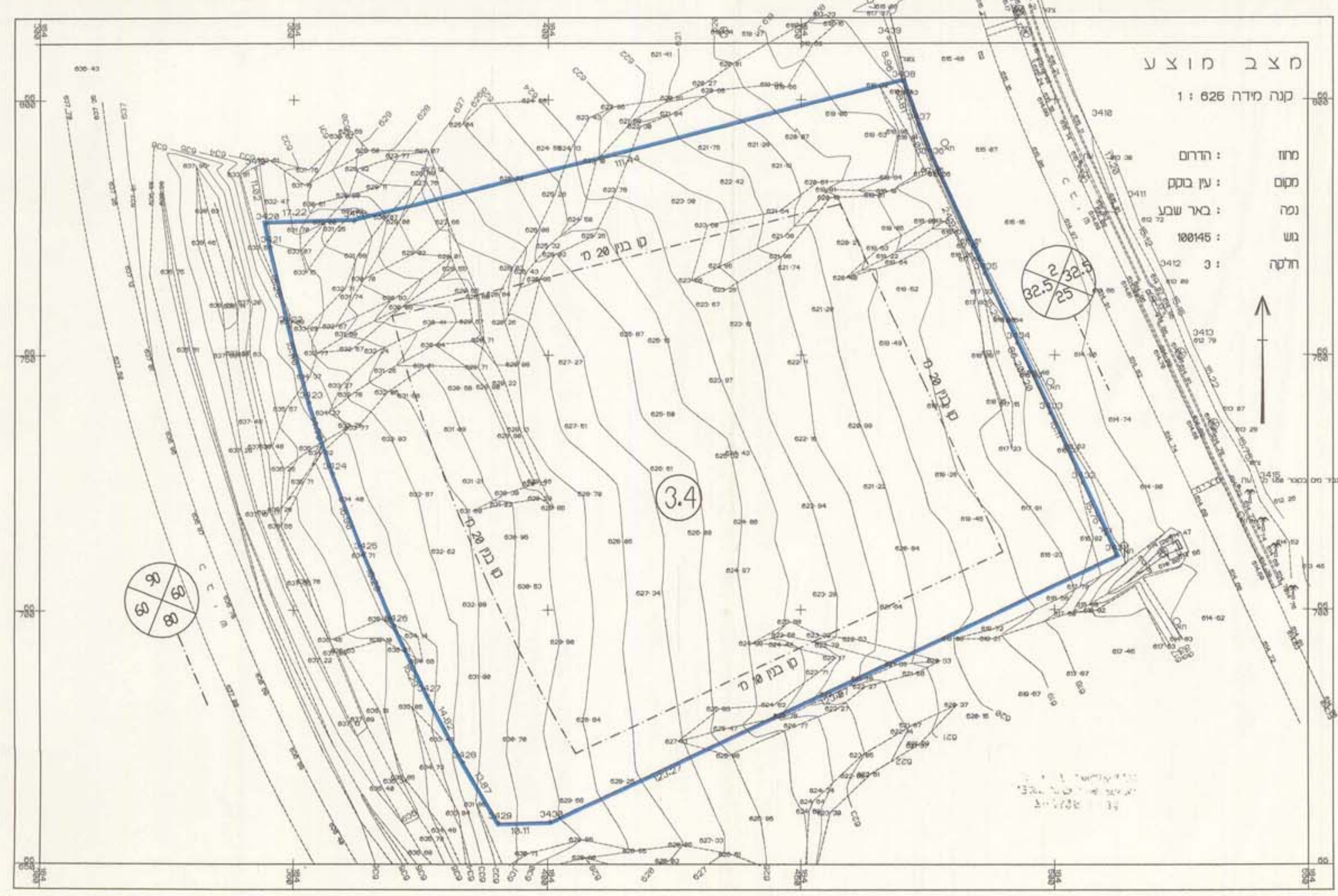
מקרא תרשים הסביבה ק.מ. 1:10000



- גבול התכנית
- גבול גוש
- גבול חלקה קיימת ומסמרה
- גבול חלקה קיימת לביטול
- גבול מגרש חדש ומסמרה
- מס' הדרך
- קו בן מנימלי מציר הדרך
- רוחב הדרך
- איזור מלונאות ונופש

טבלת ריכוז שטחים

העוד	מצב קיים		מצב מצע	
	השטח ב' ד'	השטח %	השטח ב' ד'	השטח %
מלונאות	15.243	100.00	15.243	100.00
סריח	15.243	100.00	15.243	100.00



מצב מוצע
קנה מידה 1:625
מחוז : הדרום
מקום : עין בוקק
נפה : באר שבע
גוש : 100145
חלקה : 3

<p>חתימת עורך התכנית אורי בלומנטל אדריכלים ומתכנני ערים רח' אדירים 37 צהלה טל: 03-5446178</p>	<p>חתימת הוועדה המחוזית</p>	<p>חתימת הוועדה המקומית</p>
<p>חתימת יוזם התכנית INTERNATIONAL HEALTH AND LIVING INVESTMENTS LIMITED 51-146514-B</p>	<p>חתימת בעלי הקרקע</p>	<p>חתימת מינהל מקרקעי ישראל ת.ד. 1000 9/1/95</p>
<p>עדות לפי חסי 1367.94 עודנו 607.93</p>	<p>תאריך</p>	<p>14/3/95</p>