

27-6-96

לשכת התכנון המחוזית
18-07-1996
מחוז הדרום

מחוז תכנון מקומי באר-שבע

תוכנית מס' 12/105/03/5
שינוי לתוכנית מס' 9/ב/ת/5

ועדה מקומית לתכנון ולבניה
באר-שבע
12/105/03/5
חברת מס' 284/321
בשינוי מס' 2-31
מיום

אזור תעשייה
(בית C.N.T.)

נפה: באר-שבע
ישוב: באר-שבע
גוש, מגרש: 38084 (חלק) 102 (בהסדר)
שטח התכנית: כ- 2.586 דונם
בעל הקרקע: מנהל מקרקעי ישראל
יוזם: חברת C.N.T.
עורך התכנית: אבינעם לוי, אדריכל ובונה ערים
מס' רשון 27978
ק.מ. תאריך: 1:250
מהדורה 1: יולי 1995
מהדורה 2: ספטמבר 1995

התייחסות:

היום
עורך התכנית

הועדה המקומית
משרד הפנים מחוז דרום
חוק התכנון והבניה תשי"ח-1958
אישור תכנית מס' 12/105/03/5
הועדה המחוזית לתכנון ולבניה התאמת
בית 284/321
מיום 27-6-96
הועדה המחוזית

בעל הקרקע

מסר

גבול התכנית
מס מגרש

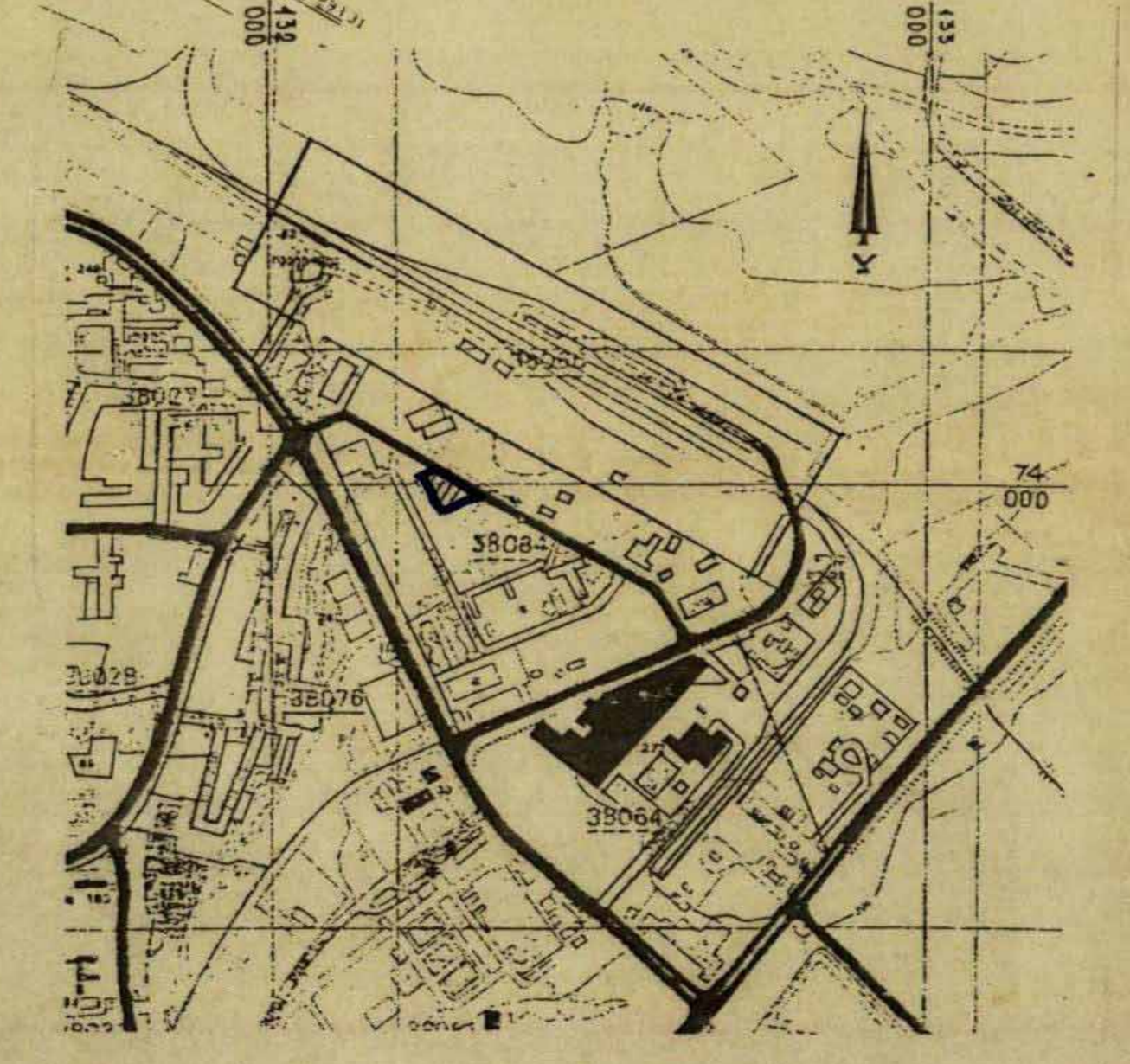
102

מסמך דרך
סו בנין
רוחב דרך

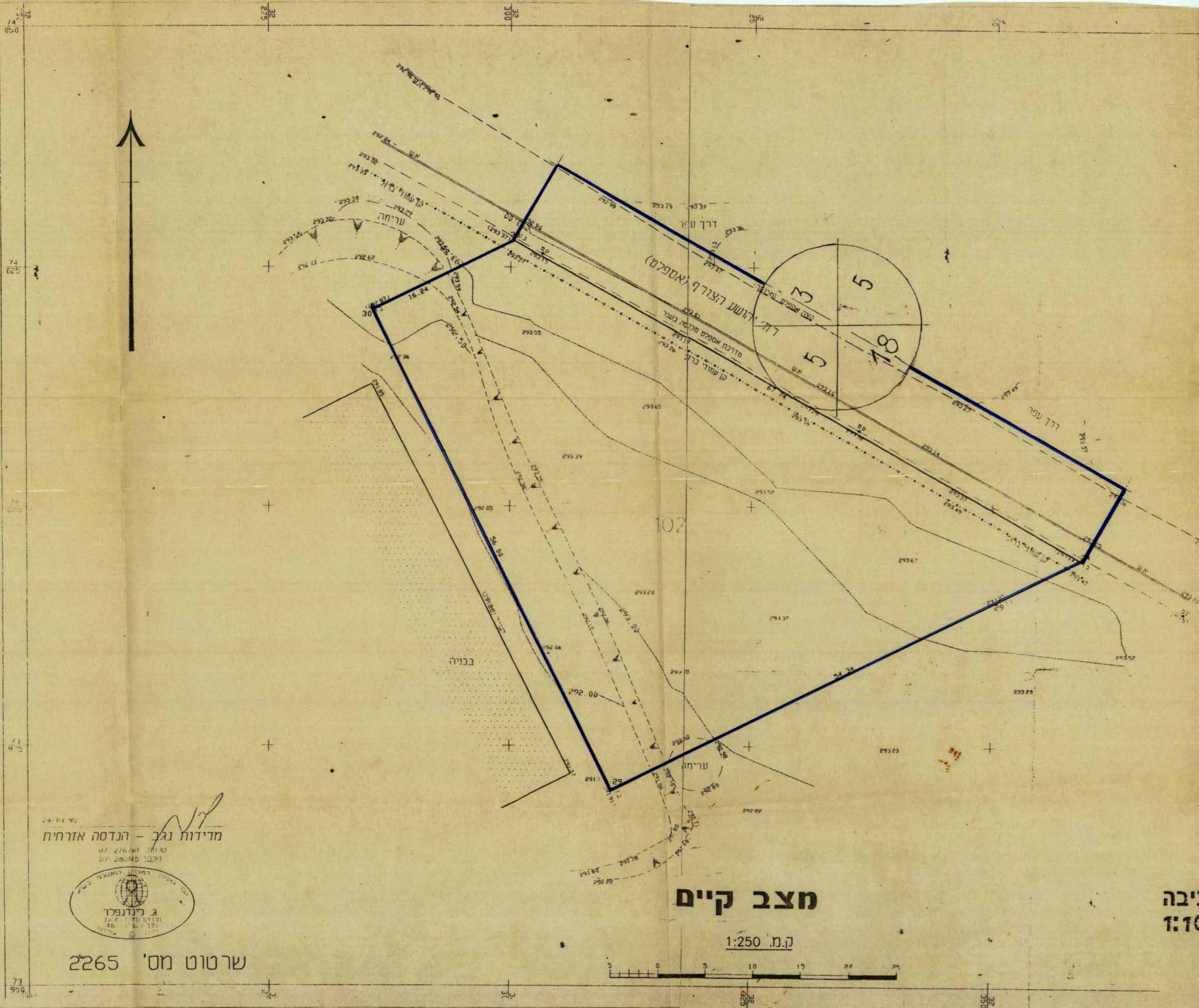
טבלת שטחים

יעוד	מצב קיים		מצב מוצע	
	מסמך מגרש	שטח במ"ר	מסמך מגרש	שטח במ"ר
אזור תעשייה	102	1939.0	102 א	1976
דרך	—	609.7	—	609.7
סה"כ	100	2,548.7	100	2,586.7

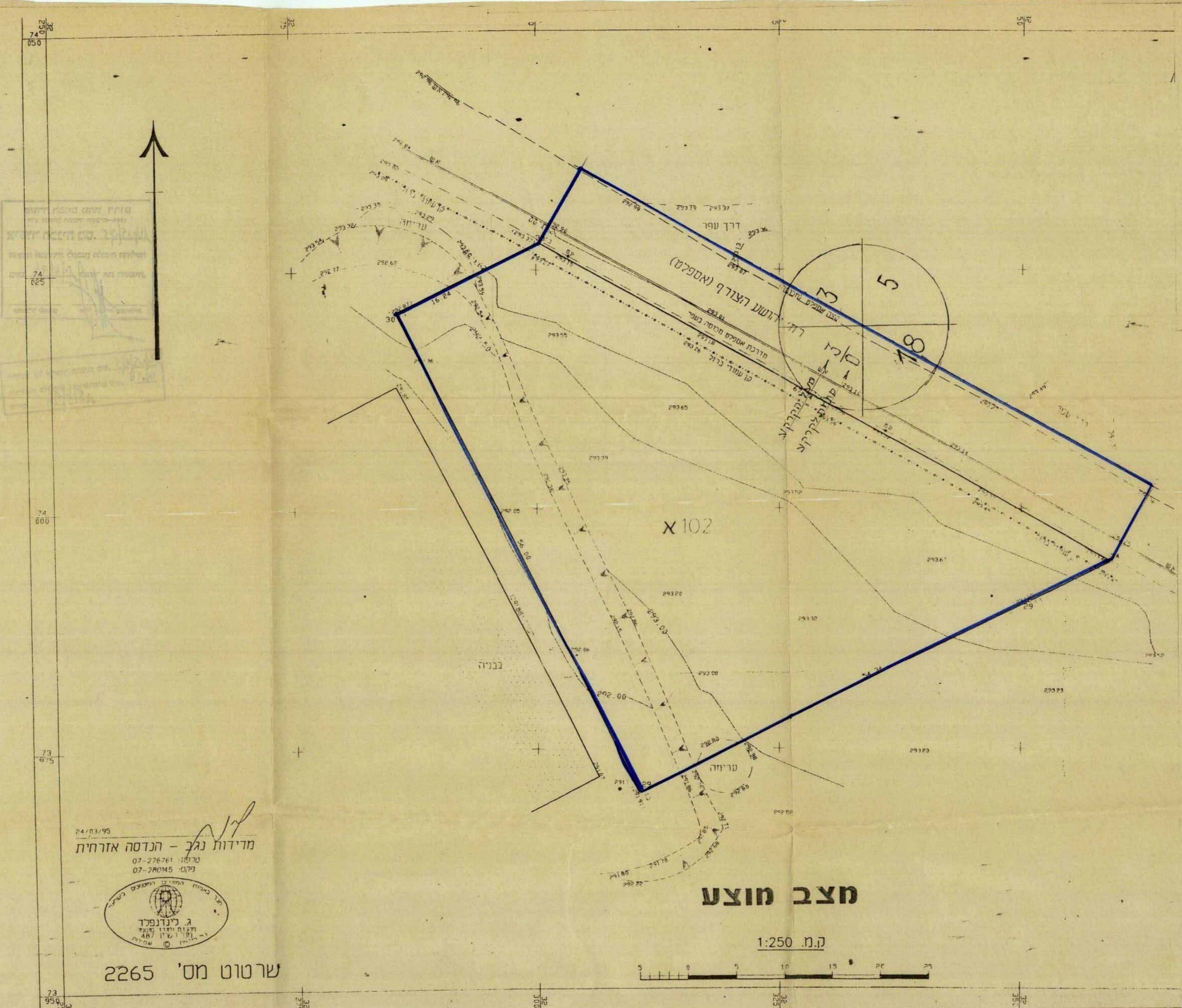
מרב: ההבדל בשטח המגרש בין מצב קיים לבין מצב מוצע הוא על-פי מפת מדידות העשויה ע"י מודד מוסמך בשנת 1995.



תרשים סביבה
ק.מ. 1:10000



מדידות נגב - הנדסה אזרחית
ג. לנדנפר
24-11-95



מדידות נגב - הנדסה אזרחית
ג. לנדנפר
24-11-95