

מס' 7/03/100

מרחב תכנון מקומי שמעונים תכנית מפורטת מס' 7/03/100


מחוז	הדרום	נפה	באר-שבע
מועצה אזורית	עזתה		
מקום	סעד		
בעל הקרקע	מינהל מקרקעי ישראל		
היוזם	מינהל מקרקעי ישראל		
גושים בשלמות	799-794, 774, 772		
חלקי גושים	800, 796, 791-789, 779, 778		
שטח התכנית	8985 ד'		
קנה מדה	1:10,000		

מילון דקדוקי ודואל
הרשעה הראשית
30/11-1980
מפוי ומדידות

מפת

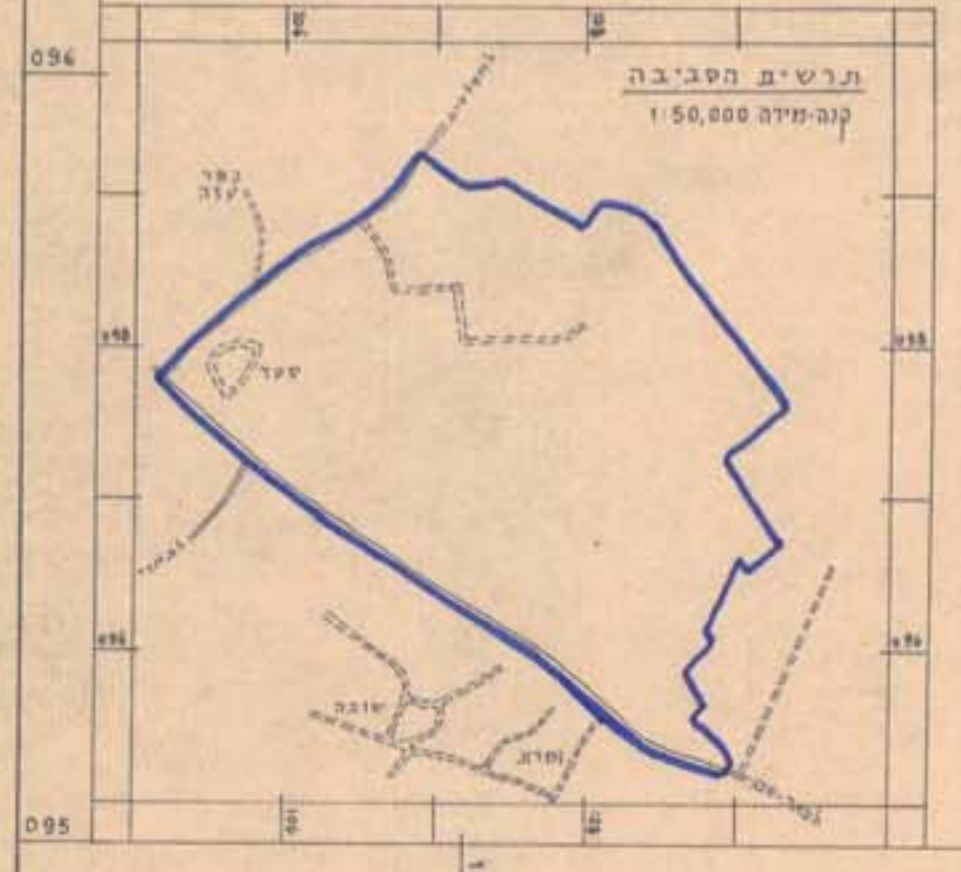
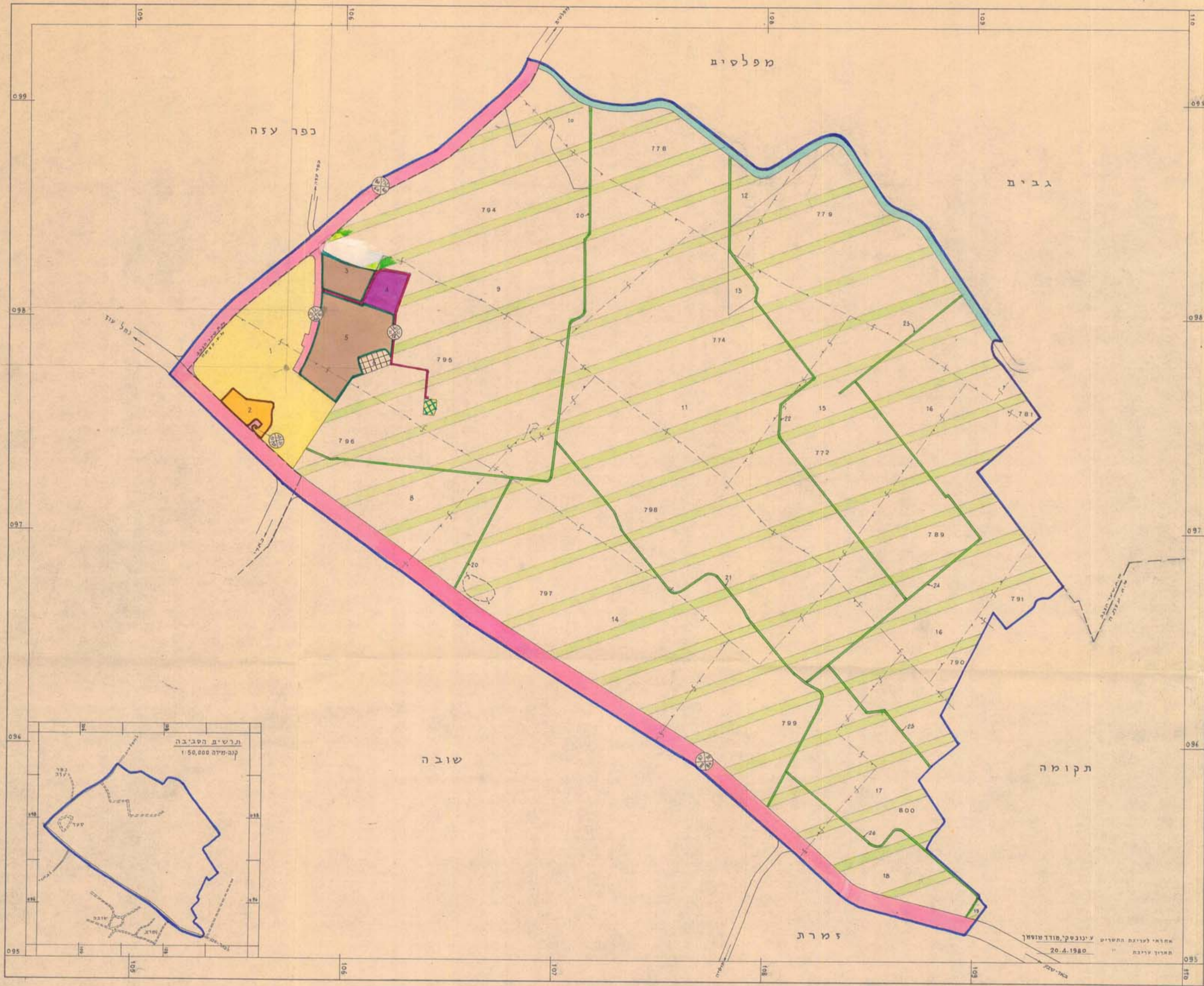
דוגמה
לפי קרקע
הקלאסי

- גבול התכנית
- ת.ב.ע. מאושרת
- שמוט מוניציפאלי
- גוש רשות
- חלקה מוצעת
- אזור חקלאי
- מגורים
- מבני מסק
- תעשייה או תירות ונופש
- אזור מסחרי
- מוסד חינוכי אזורי
- מחנני ביוט
- מזבלה/בור אשפה
- בית עלמין
- עתיקות
- מנח
- נחל, נחל אכזב, תעלת ניקוז אזורית
- מחנני ספורות/באר מים
- חברת חשמל
- קו חשמל
- דלק
- תחנת דלק
- שפורת טבע
- מחצבה/אזור ברית
- דרך גישה
- כביש ארצי או אזורי
- פזי שטח (רובק 10 מ')



חתימות ואשורים

תשריף התוכנית
 חוק התכנון והמיתון תשכ"ח - 1965
 מס' 7/03/100
 מועצה אזורית עזתה
 מינהל מקרקעי ישראל
 20.4.1980



אחראי לעיצוב התכנית: ע' ינובסקי, מודד מוסמך
 תאריך עריכת: 20.4.1980