מרחב תכנון מקומי תמר רמת נגב וערבה תיכונה
תכנית מתאר מס' 29/100/02/10
שינוי לתכנית מתאר מקומית תמר מס' 100/02/10 23/100/02/10
קנ"מ 1 : 5 000

מחוז הדרום
נפה באר שבע
מקום מישור רותם
מס' גושים

מס' גוש	חלקות וחלקי חלקות
100113	2,4 (חלקן)
100116	1 (חלקן)

שטח התכנית 1411 דונם
היוזם הועדה המקומית לתכנון ובניה - תמר רמת נגב וערבה תיכונה
עורך התוכנית "מהרד" מדידות והנדסה בע"מ - שגל שמואל
בעל הקרקע מנהל מקרקעי ישראל

מקרא:

- גבול התכנית
- דרך קיימת
- דרך מוצעת
- איזור שנוע תעשייתי
- אזור תעשיה
- פרודור חשמל לביטול
- מספר הדרך
- קו בנין
- רוחב הדרך
- קואורדינטה (E 166874.90 N 50766.44)
- גבול גוש
- מספר גוש (100113)
- קו בנין
- מספר מגרש
- גבול תכ' מס' 23/100/02/10

חתימות:

חתימת היוזם
הועדה המקומית לתכנית ובניה - תמר רמת נגב וערבה תיכונה

חתימת עורך התכנית
"מהרד" מדידות והנדסה בע"מ
שגל שמואל

חתימת בעל הקרקע
מנהל מקרקעי ישראל

01.02.96
תאריך

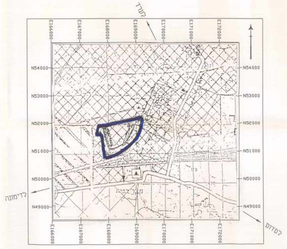

תרשים סביבה
קנ"מ 150000

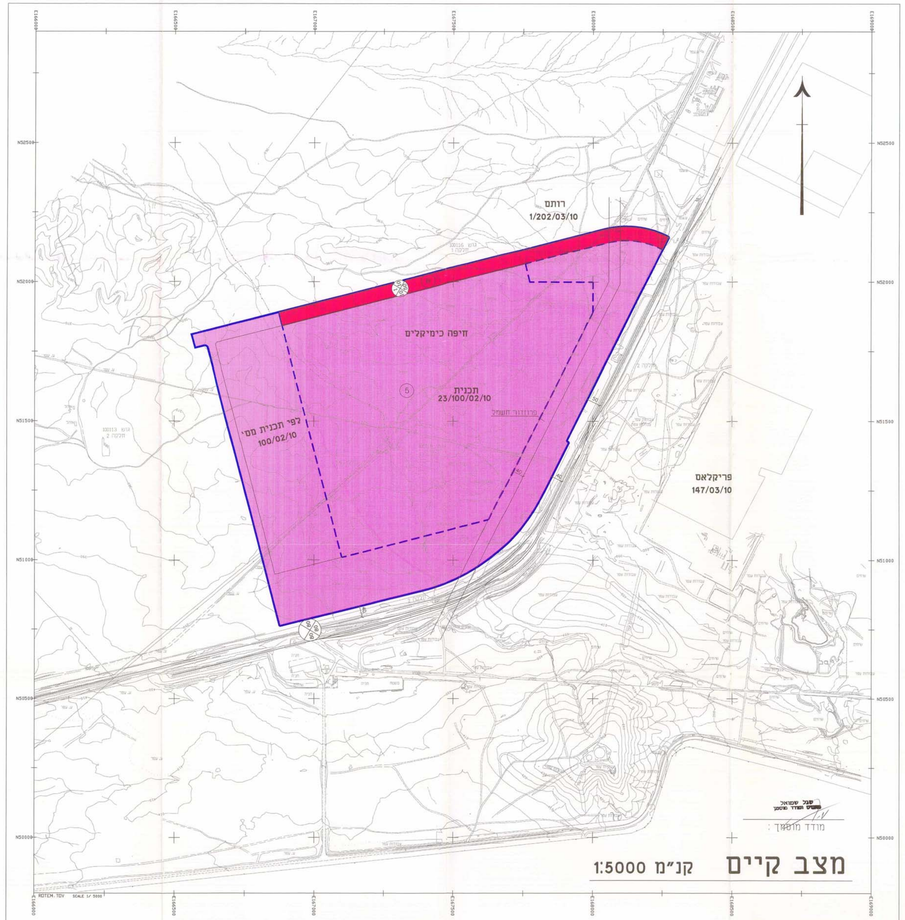

מצב קיים קנ"מ 1:5000

מצב קיים

מס' גוש	מס' מגרש	גודל מגרש (דונם): שאזור תעשיה	פרודור חשמל	דרכים	סה"כ
100113 100116	5	750.5			750.5
100116	6			71.2	71.2
100116	מרחוב חשמל		52.6		52.6
100113 100116	1 מלבן	536.1			536.1
–	מרכז שטח	1286.6	52.6	71.2	–
1410.4	סה"כ שטח תכנית				

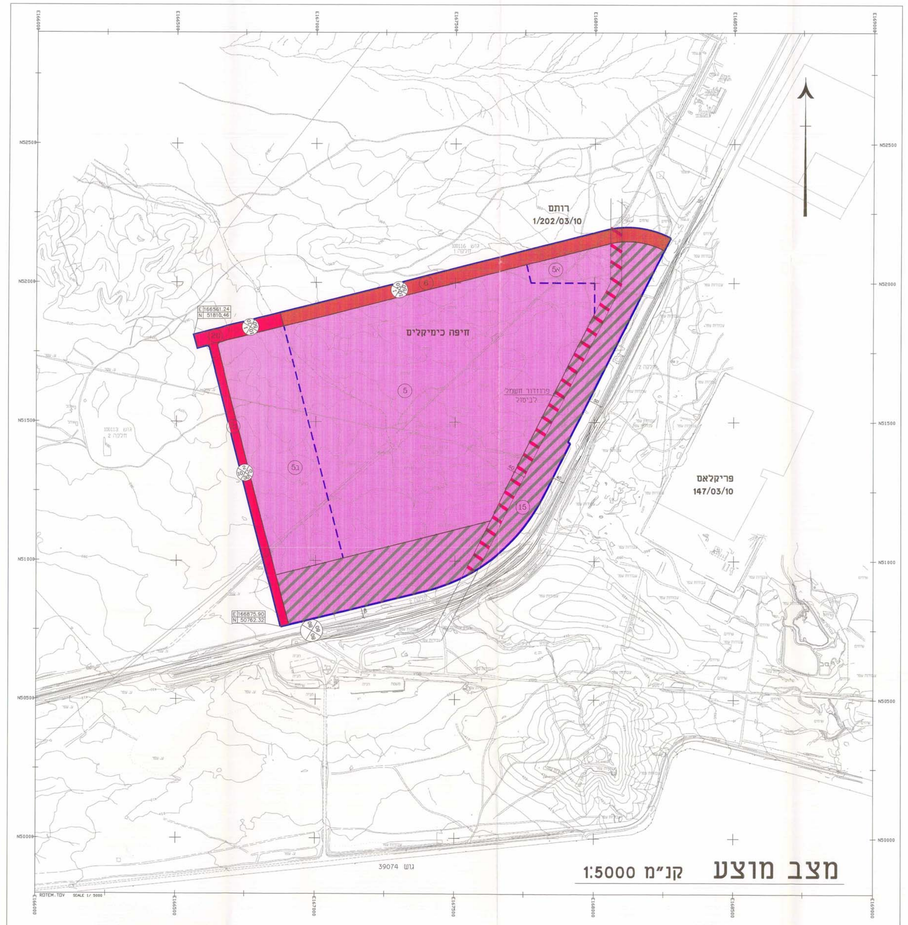

מצב מוצע קנ"מ 1:5000

מצב מוצע

מס' גוש	מס' מגרש	גודל מגרש (דונם): שאזור תעשיה	שאזור שנוע תעשיתי	המקומה לציבור דרכים	–	סה"כ
100113 100116	5	750.5				750.5
100113 100116	54	33.9				33.9
100113 100116	53	312.8				312.8
100116	6			71.2		71.2
100116	15		294.5			294.5
100113 100116	20			16.1		16.1
100113 100116	21			31.4		31.4
מרכז שטח		997.2	294.5	118.7	–	–
מרכז שטח תכנית						1410.4

FILE: 1613-6.DWG