

מחוז הדרום

נפת באר שבע

הועדה המקומית לתכנון ובניה שמעונים
נספח לת.ב.ע.מ. מס' 16-5-83
תאריך: 29.11.82
מחלקת: 3

מושב פדויים

קנה מידה: 1:2500 תאריך: 26.11.82

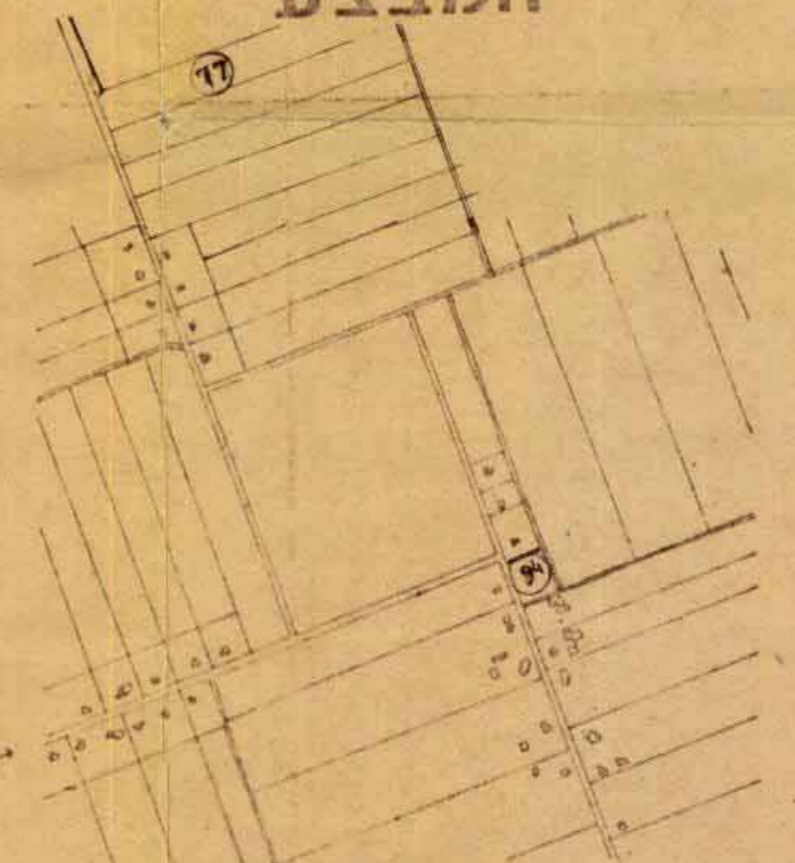
גוש בעל הקרקע מינהל מקרקעי ישראל
המתכנן היוזם משרד השיכון מחוז הנגב
שטח התכנית: 22.600 מר'

הוידעה לבניה ותכנון שמעונים
תאריך: 13.1.83
נתקבל

חתימות: משרד השיכון
היוזם המתכנן מרשים המושב
ק.מ. 1:10000

יחידת מדידה
מס' 448

בעל הקרקע המבצע



הועדה המקומית לתכנון ובניה שמעונים
תאריך: 22.11.82
מחלקת: 3

מקרא:

טבלת שינוי יעוד שטחים

מחצית קיים	מחצית חדש	מחצית קיים	מחצית חדש	יעוד השטח
1800	1800	94	94	שטח לבנייה ציבורית
1500	1500	77	77	אזור מגורים
300	300	79	79	אזור חקלאי
20.800	20.800	77+94	77+94	סה"כ
22.600	22.600	77+94	77+94	סה"כ

- גבול התכנית
- אזור מגורים
- אזור חקלאי
- שטח לבנייה ציבור (מקלט)

משרד הפנים

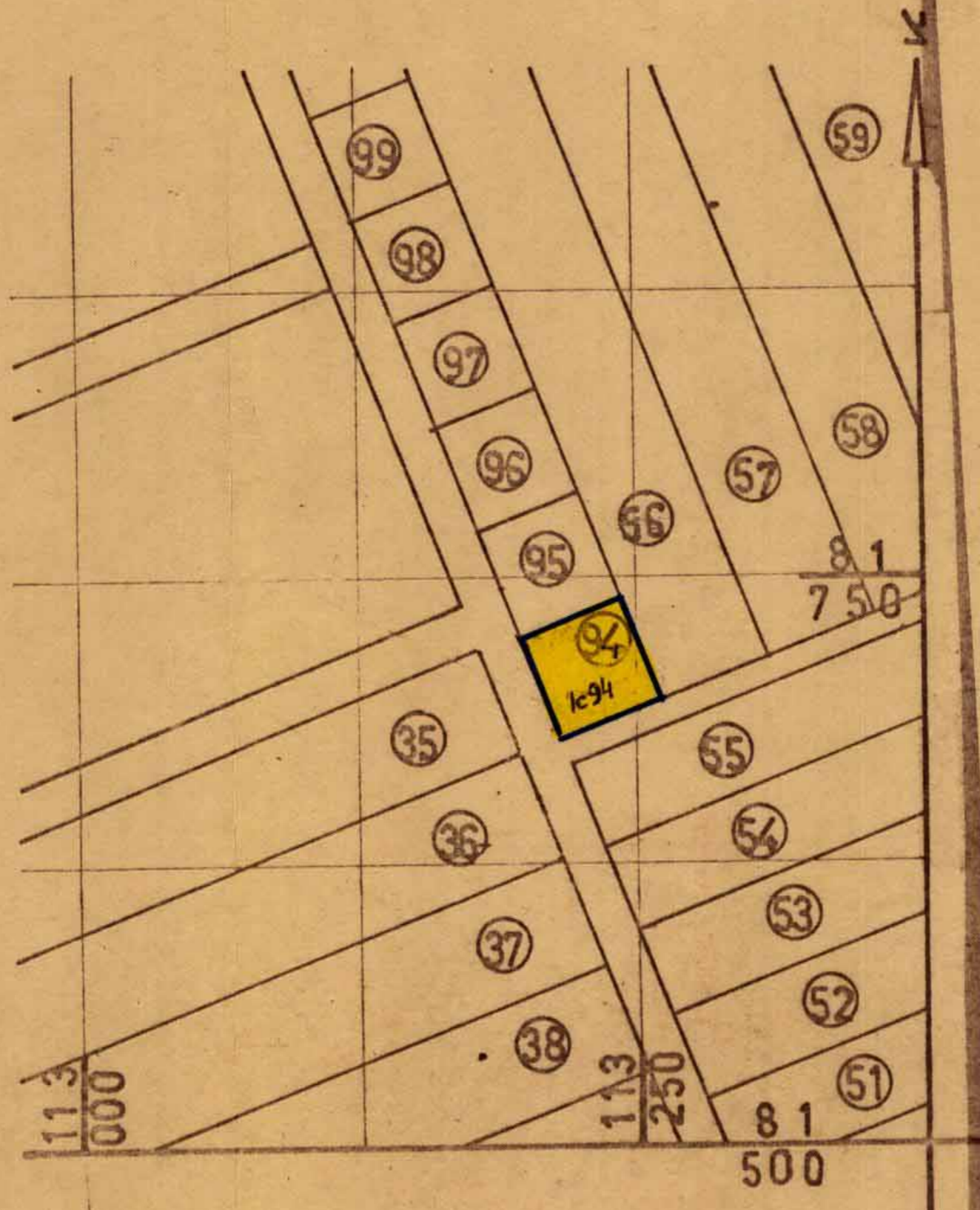
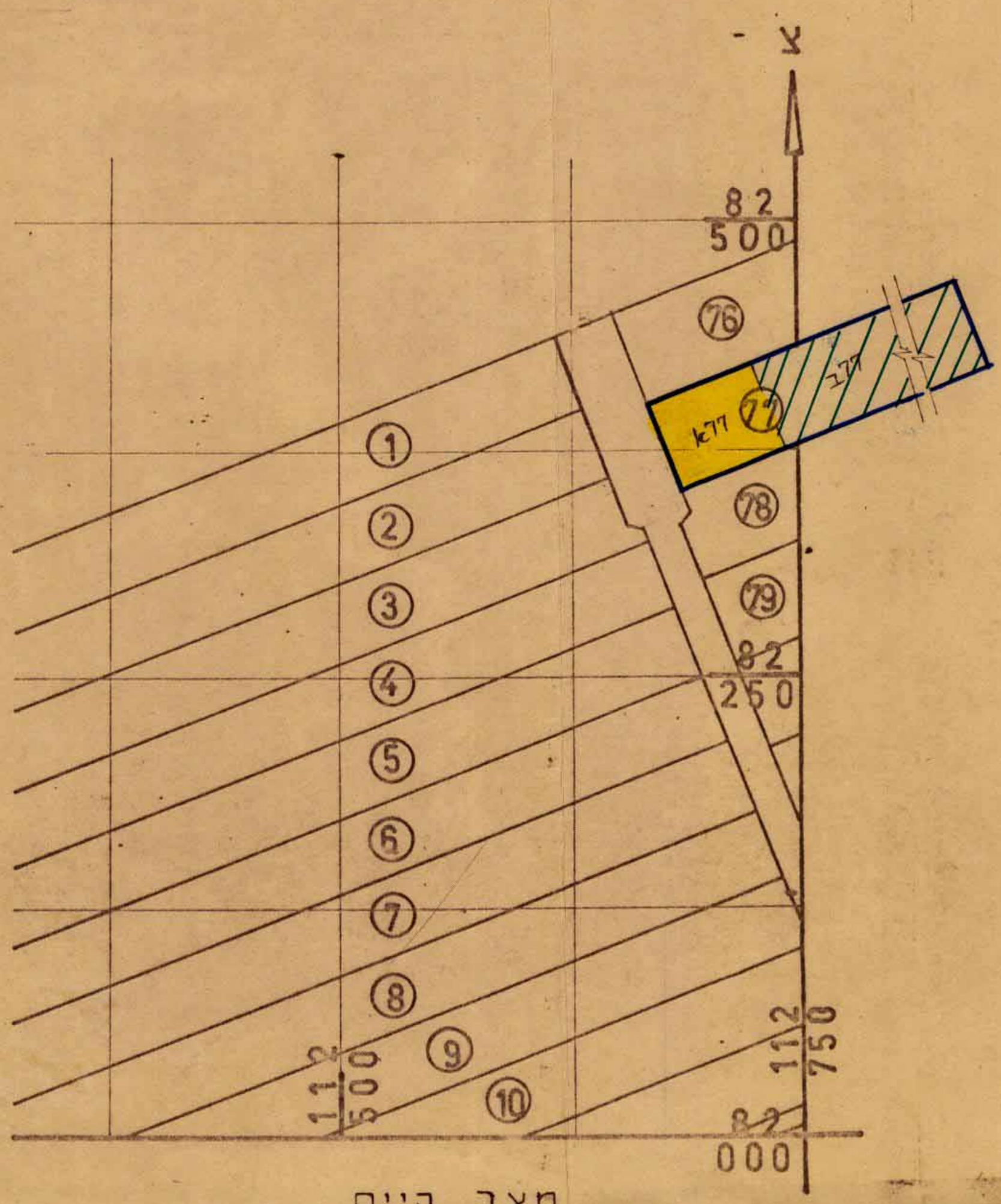
חוק התכנון והבניה תשכ"ה-1965
מחוז הדרום
מורה הכינון מקומי
הכנית
הועדה המחוזית/מס' 16-5-83
בישיבת מס' 16-5-83
לחופשי התכנית לעיל

משרד הפנים

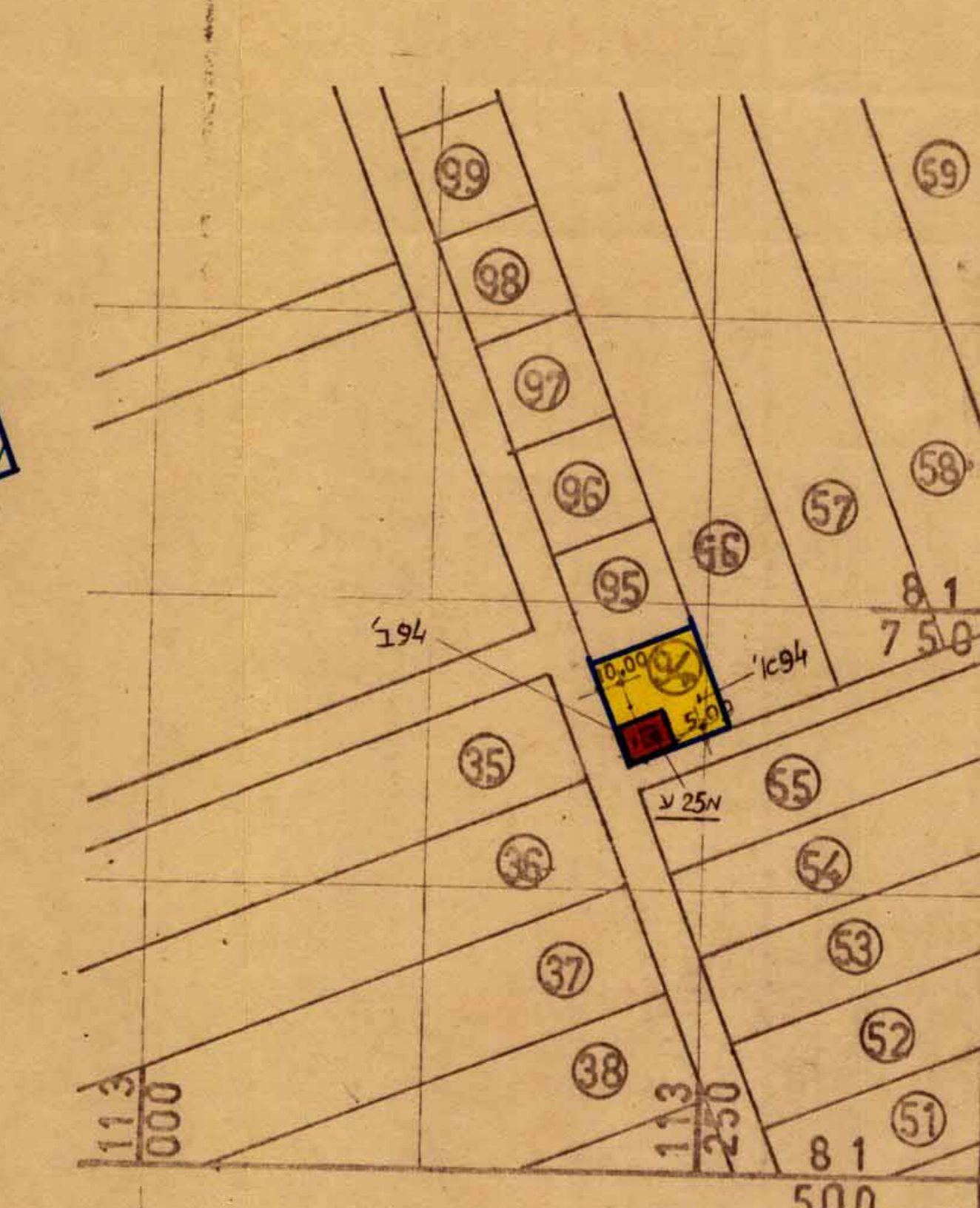
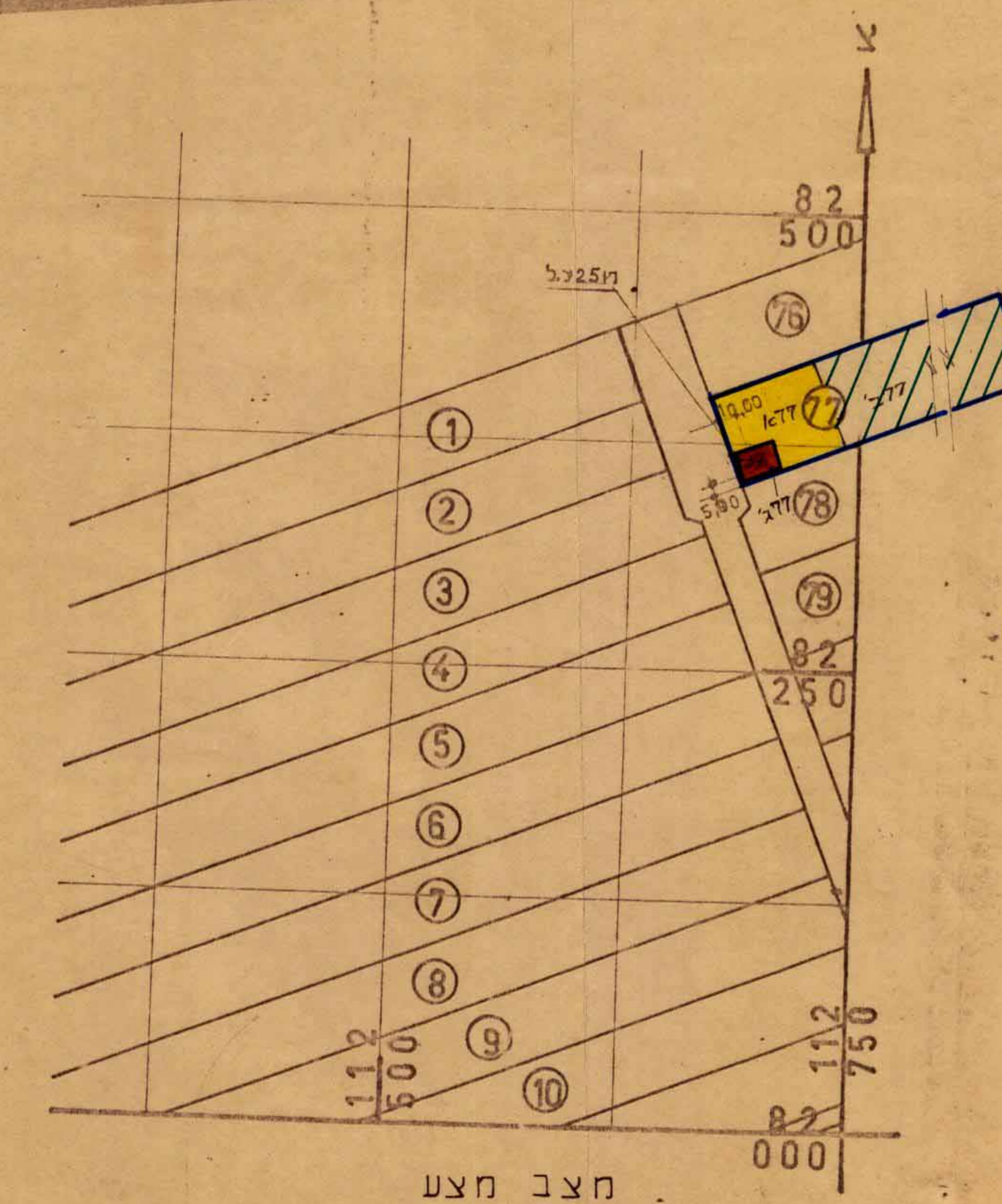
חוק התכנון והבניה תשכ"ה-1965
מחוז הדרום
מורה הכינון מקומי
הכנית
הועדה המחוזית/מס' 16-5-83
בישיבת מס' 16-5-83
לחופשי התכנית לעיל

הכנית מס' 16-5-83
מחלקת: 3

הכנית מס' 16-5-83
מחלקת: 3



מחצית קיים



מחצית חדש